

DÉLIBÉRATION N°CP 2022-105

DU 23 MARS 2022

POLITIQUES RÉGIONALES BIODIVERSITÉ - PLAN VERT - EAU - 2ÈME AFFECTATION 2022

La commission permanente du conseil régional d'Île-de-France,

VU le code de l'environnement et notamment ses articles L 210-1 et suivants ;

VU le code général des collectivités territoriales ;

VU la délibération n° CR 08-16 du 18 février 2016 relative à 100.000 nouveaux stages pour les jeunes franciliens ;

VU la délibération n° CR 103-16 du 22 septembre 2016, portant sur la nouvelle stratégie régionale dans le domaine de l'eau, des milieux aquatiques et humides ;

VU la délibération n° CP 16-313 du 16 novembre 2016 relative à l'affectation d'autorisations de programme et d'engagement en faveur de l'eau, des milieux aquatiques et humides ;

VU la délibération n° CR 2017-50 du 9 mars 2017 modifiée, portant approbation du « Plan Vert d'Île-de-France : la nature pour tous et partout » ;

VU la délibération n° CR 2017-51 du 9 mars 2017 modifiée portant adoption de la Charte régionale des valeurs de la République et de la laïcité ;

VU la délibération n° CP 2017-506 du 20 septembre 2017 approuvant déclinaison du dispositif « 100 000 stages pour les jeunes franciliens » avec les départements franciliens » ;

VU la délibération n° CP 2018-101 du 24 janvier 2018 portant approbation du règlement d'intervention modifié du Plan Vert de l'Île-de-France modifié par délibération n° CP 2021-053 du 21 janvier 2021 ;

VU la délibération n° CP 2018-201 du 30 mai 2018 relative à la première affectation 2018 en faveur des milieux aquatiques ;

VU la délibération n° CP 2018-286 du 4 juillet 2018 relative à la politique régionale en faveur de la biodiversité – 3^{ème} affectation 2018 - Appels à projet : Plan vert 2^{ème} session 2018 et biodiversité 2018 ;

VU la délibération n° CP 2018-450 du 17 octobre 2018 relative à l'eau, milieux aquatiques et humides - troisième affectation 2018 - fonds d'urgence inondations - dernière affectation 2018 ;

VU la délibération n° CP 2018-548 du 21 novembre 2018 relative à l'Eau, milieux aquatiques et humides - 4^{ème} affectation 2018 Appels à projet plan vert - 3^{ème} session 2018 ;

VU la délibération n° CP 2019-422 du 20 novembre 2019 relative à l'Appel à projet biodiversité : 1^{ère} affectation pour 2019 – Politique régionale en faveur de la biodiversité : 4^{ème} affectation pour 2019 ;

VU la délibération n° CR 2019-060 du 21 novembre 2019 portant approbation de la Stratégie régionale pour la biodiversité 2020-2030 ;

VU la délibération n° CP 2020-068 du 31 janvier 2020 portant approbation du Règlement d'intervention de la Stratégie régionale pour la biodiversité 2020-2030 modifié par délibération n° CP 2021-198 du 1^{er} avril 2021 ;

VU la délibération n° CP 2020-118 du 4 mars 2020 portant approbation de la convention quinquennale d'objectifs et de moyens entre la Région Île-de-France et l'Agence des Espaces Verts (AEV) pour 2020-2024 ;

VU la délibération n° CP 2020-197 du 1^{er} juillet 2020 relative à la politique de l'eau et politique de la biodiversité : 2^{ème} affectation pour 2020 - appel à projets plan vert 8ème session - appel à projets biodiversité 1ère session 2020 ;

VU la délibération n° CP 2020-490 du 18 novembre 2020 relative à la politique de la biodiversité et à la politique de l'eau : 3ème affectation pour 2020 appels à projets 2020 : biodiversité 2ème session et plan vert 9ème session ;

VU la délibération n° CR 2020-055 du 19 novembre 2020 relative aux premières propositions issues de la COP Île-de-France 2020 pour l'aménagement durable des collectivités ;

VU la délibération n° CP 2021-053 du 21 janvier 2021 relative à la politique de la biodiversité et politique de l'eau : 1ères affectations 2021 - appel à projets 2021 : plan vert 10ème session et biodiversité 3ème session ;

VU la délibération n° CP 2021-111 du 1^{er} avril 2021 relative au Budget participatif écologique et solidaire – 2^{ème} session ;

VU la délibération n° CP 2021-126 du 1^{er} avril 2021 relative à la politique de la biodiversité et politique de l'eau : 2ème affectation pour 2021 - appel à projets plan vert 2021 : 10ème session ;

VU la délibération n° CP 2021-167 du 1^{er} avril 2021, relative aux dispositifs pour l'aménagement durable des collectivités issus de la COP Île-de-France 2020, 100 quartiers innovants et écologiques et fonds d'urgence inondations : première affectation 2021 - contrat d'aménagement régional : 2^{ème} affectation pour 2021 ;

VU la délibération n° CP 2021-198 du 1^{er} avril 2021 portant sur la mise en œuvre des propositions issues de la COP pour l'aménagement durable et l'environnement ;

VU la délibération n° CR 2021-039 du 2 juillet 2021 relative aux délégations d'attributions du conseil régional à sa commission permanente ;

VU la délibération n° CR 2021-055 du 21 juillet 2021 portant prorogation du règlement budgétaire et financier ;

VU la délibération n° CP 2021-332 du 22 juillet 2021 portant intégration d'une clause éthique dans les conventions passées par la région ;

VU la délibération n° CP 2021-367 du 22 septembre 2021 relative au contrat d'aménagement régional (CAR) et contrat régional territorial (CRT) : 4ème affectation pour 2021 et avenant - signalétique régionale ;

VU le Schéma Directeur d'Aménagement et de Gestion des Eaux (SDAGE) 2016-2021 du bassin de la Seine et des cours d'eau côtiers normands, adopté le 5 novembre 2015 par le comité de bassin et arrêté le 1er décembre 2015 par le préfet coordonnateur de bassin ;

VU la délibération du conseil d'administration de l'agence des espaces verts n°2021-145 du 8 décembre 2021, approuvant l'extension du PRIF Coteaux de l'Aulnoye à Coubron ;

VU le budget de la région Île-de-France pour 2022 ;

VU l'avis de la commission de l'environnement ;

VU l'avis de la commission des finances et des fonds européens ;

VU le rapport n°CP 2022-105 présenté par madame la présidente du conseil régional d'Île-de-France ;

Après en avoir délibéré,

Article 1 :

Décide au titre du **treizième appels à projets Plan Vert**, de participer au financement des 8 opérations détaillées dans les fiches projets figurant en annexe n° 1 à la présente délibération, par l'attribution de subventions en investissement, pour un montant prévisionnel maximum de **1 053 900,21 €**.

Subordonne le versement de ces subventions à la signature de conventions conformes à la convention-type adoptée par délibération n° CP 2021-198 du 1^{er} avril 2021 susvisée et autorise la présidente du conseil régional à les signer.

Affecte une autorisation de programme d'un montant de **1 053 900,21 €**, disponible sur le chapitre 907 « Environnement », code fonctionnel 76 « Patrimoine naturel », programme HP 76-003 (176003) « Protection des milieux naturels et des paysages », action 17600307 « Plan vert », du budget 2022.

Article 2 :

Décide de participer au titre de la « **Stratégie régionale pour la biodiversité** » au financement des 4 opérations détaillées dans les fiches projets figurant en annexe n° 2 à la délibération, par l'attribution de subventions d'un montant total maximum prévisionnel de **108 721,77 € en investissement** et de **21 883,50 € en fonctionnement**.

Subordonne le versement de ces subventions à la signature de conventions conformes à la convention-type adoptée par délibération n° CP 2021-198 du 1^{er} avril 2021 susvisée et autorise la présidente du conseil régional à les signer.

Affecte une autorisation de programme d'un montant de **108 721,77 €** disponible sur le chapitre 907 « Environnement », code fonctionnel 76 « Patrimoine naturel », programme HP 76-005 (176005) « Investissements pour la biodiversité en lien avec l'Agence Régionale de la Biodiversité (ARB) », action 17600501 « Investissements pour la biodiversité en lien avec l'Agence Régionale de la Biodiversité (ARB) », du budget 2022.

Affecte une autorisation d'engagement d'un montant de **21 883,50 €** disponible sur le chapitre 937 « Environnement », code fonctionnel 76 « Patrimoine naturel », programme HP 76-006 (176006) « Actions de l'Agence Régionale de la Biodiversité (ARB) », action 17600601 « Actions de l'Agence Régionale de la Biodiversité (ARB) », du budget 2022.

Dans le cadre de la stratégie régionale pour la biodiversité, la Région mettra en place, des actions de sensibilisation pour la préservation des forêts, lors de la journée internationale des forêts.

Article 3 :

Décide de participer au titre des **Réserves naturelles régionales**, au financement des opérations détaillées dans les fiches projets figurant en annexe n° 2 à la présente délibération, par l'attribution de subventions d'un montant maximum prévisionnel de **170 989 € en investissement** et de **807 615,38 € en fonctionnement**.

Subordonne le versement de ces subventions à la signature de conventions conformes à la convention-type adoptée par délibération n° CP 2021-198 du 1^{er} avril 2021 susvisée et autorise la présidente du conseil régional à les signer.

Affecte une autorisation de programme d'un montant total de **170 989 €** disponible sur le chapitre 907 « Environnement », code fonctionnel 76 « Patrimoine naturel », programme HP 76-003 (176003) « Protection des milieux naturels et des paysages », action 17600305 « Investissement des réserves naturelles régionales (RNR) », du budget 2022.

Affecte une autorisation d'engagement d'un montant total de **807 615,38 €** disponible sur le chapitre 937 « Environnement », code fonctionnel 76 « Patrimoine naturel », programme HP 76-003 (176003) « Protection des milieux naturels et des paysages », action 17600305 « Réserves naturelles régionales », du budget 2022.

Article 4 :

Décide de participer au titre des « **Grands partenariats pour la biodiversité** », au financement de l'opération détaillée en annexe n° 2 à la présente délibération, par l'attribution d'une subvention en fonctionnement d'un montant maximum prévisionnel de **40 000 €**.

Subordonne le versement de cette subvention à la signature d'une convention conforme à la convention type approuvée par délibération n° CP 2021-198 du 1^{er} avril 2021 susvisée et autorise la présidente du conseil régional à la signer.

Affecte une autorisation d'engagement d'un montant de **40 000 €**, disponible sur le chapitre 937 « Environnement », code fonctionnel 76 « Patrimoine naturel », programme HP 76-003 (176003) « Protection des milieux naturels et des paysages », action 17600302 « Aide aux actions de protection des milieux naturels et de la biodiversité », du budget 2022.

Article 5 :

Affecte au profit de la communauté d'agglomération de Paris-Vallée de la Marne, une autorisation de programme de **8 400 €** disponible sur le chapitre 907 « Environnement », code fonctionnel 76 « Patrimoine naturel », programme HP 76-003 (176003) « Protection des milieux naturels et des paysages », action 17600305 « Investissement des réserves naturelles régionales (RNR), du budget 2022 ;

Affecte au profit de la commune d'Avon, une autorisation d'engagement de **13 900 €** disponible sur le chapitre 937 « Environnement », code fonctionnel 76 « Patrimoine naturel », programme HP 76-006 (176006) « Actions en lien avec l'Agence Régionale de la Biodiversité (ARB) », action 17600601 « Actions de l'Agence Régionale de la Biodiversité (ARB) ».

Article 6 :

Approuve l'extension des périmètres régionaux d'intervention foncière de de la Butte de Marsinval sur le territoire de la commune de Verneuil-sur-Seine (78), de Moisson sur le territoire de la commune de Freneuse (78), du plateau de Saclay sur la commune de Buc (78) et des Coteaux de l'Aulnoye sur le territoire de la commune de Coubron (93), conformément aux cartes jointes en annexe n°3 à la présente délibération.

Article 7 :

Décide de participer, au titre de la « **Stratégie régionale relative aux milieux aquatiques et humides** », au financement des opérations détaillées dans les fiches projets figurant en annexe n° 4 à la présente délibération, par l'attribution de subventions d'investissement d'un montant total prévisionnel maximum de **621 378,27 €**.

Subordonne le versement des subventions supérieures à 23 000 € à la signature de conventions conformes au modèle approuvé par délibération n° CP 2021-198 du 1^{er} avril 2021 susvisée, et autorise la présidente du conseil régional à les signer.

Affecte, un montant d'autorisations de programme de **621 378,27 €**, disponible sur le chapitre 907 « Environnement », code fonctionnel 74 « politique de l'eau », programme HP 74-006 (174006) « Milieux aquatiques et humides », action 17400601 « Milieux aquatiques et îlots de fraîcheur », du budget 2022.

Article 8 :

Décide de participer, au titre de la « **Stratégie régionale relative aux Milieux aquatiques et humides** », au financement d'une opération détaillée dans la fiche-projet figurant en annexe n° 4 à la présente délibération, par l'attribution d'une subvention de fonctionnement d'un montant total prévisionnel maximum de **40 000 €**.

Subordonne le versement de cette subvention à la signature d'une convention conforme au modèle-type approuvé par la délibération n° CP 16-313 du 16 novembre 2016, modifiée délibération n° CR 2017-51 du 9 mars 2017 susvisée, pour l'animation du contrat « Plaines et Coteaux de la Seine Centrale Urbaine » et autorise la présidente du conseil régional à la signer.

Affecte à cet effet, un montant d'autorisations d'engagement de **40 000 €**, disponible sur le chapitre 937 « Environnement », code fonctionnel 74 « politique de l'Eau », programme HP 74-007 (174007) « Contrats trame verte et bleue », action 17400701 « Contrats trame verte et bleue », du budget 2022.

Article 9 :

- Décide d'accorder, à titre exceptionnel, une dérogation à la mesure « 100 000 stages » à :
- la commune de Bazainville (78), pour la subvention qui lui a été accordée par délibération n° CP 2018-201 du 30 mai 2018 susvisée ;
 - la commune de Mouy-sur-Seine (77), pour la subvention qui lui a été accordée par délibération n° CP 2021-053 du 21 janvier 2021 susvisée ;
 - la commune de Voinsles, pour la subvention qui lui a été accordée par délibération n° CP 2020-490 du 18 novembre 2020 susvisée ;

- la communauté de communes Entre Juine et Renarde, pour la subvention qui lui a été accordée par délibération n° CP 2020-197 du 1^{er} juillet 2020 susvisée ;

Approuve en conséquence les fiches projets modifiées n° 18003429, 21000022, 20012418 et 20004190 figurant en annexe n° 5 à la présente délibération.

Article 10 :

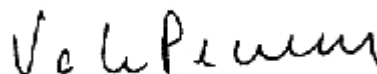
Approuve la fiche-projet modifiée n° 21004977 telle qu'elle figure en annexe 6 à la présente délibération.

Cette fiche-projet se substitue à la fiche-projet n° 21004977 adoptée par délibération n° CP 2021-111 du 1^{er} avril 2021 susvisée.

Article 11 :

Autorise la prise en compte des dépenses éligibles à l'attribution des subventions à compter des dates prévisionnelles de démarrage indiquées dans les fiches projets en annexe à la délibération, par dérogation à l'article 17, alinéa 3 et à l'article 29, alinéa 3 du règlement budgétaire et financier susvisé.

**La présidente du conseil régional
d'Île-de-France**



VALÉRIE PÉCRESSÉ

Acte rendu exécutoire le 24 mars 2022, depuis réception en préfecture de la région Île-de-France le 24 mars 2022 (référence technique : 075-237500079-20220323-lmc1141962-DE-1-1) et affichage ou notification le 24 mars 2022.

Dans les deux mois à compter de sa publication ou de sa notification, cet acte administratif est susceptible de recours devant le tribunal administratif territorialement compétent.

ANNEXES A LA DELIBERATION

Annexe n° 1 Fiches projets Plan Vert

DOSSIER N° EX062513 - CRÉATION D'UN SQUARE RUE BASTIAT À SAINT-GERMAIN-EN-LAYE (78)

Dispositif : Soutien à la création d'espaces verts en Île-de-France - Investissement (n° 00001051)

Délibération Cadre : CP2021-198 du 01/04/2021

Imputation budgétaire : 907-76-204142-176003-1700

Action : 17600307- Plan vert et biodiversité

Libellé base subventionnable	Montant base subventionnable	Taux d'intervention	Montant de subvention maximum
Soutien à la création d'espaces verts en Île-de-France - Investissement	182 683,00 € HT	40,00 %	73 073,20 €
Montant total de la subvention			73 073,20 €

PRESENTATION DE L'ORGANISME

Dénomination : COMMUNE DE SAINT-GERMAIN-EN-LAYE

Adresse administrative : 16 RUE DE PONTOISE
78100 SAINT GERMAIN EN LAYE

Statut Juridique : Commune

Représentant : Monsieur Arnaud PERICARD, Maire

PRESENTATION DU PROJET

Dates prévisionnelles : 1 octobre 2021 - 31 mars 2022

Démarrage anticipé de projet : Oui

Motivation démarrage anticipé : Urgence à réaliser les travaux de démolition de l'immeuble pour des raisons de sécurité.

Description :

La Ville de Saint-Germain-en-Laye souhaite créer un square rue Bastiat dans le quartier Lisière-Pereire, situé au sud de la forêt de Saint-Germain.

Il est ainsi prévu, sur une parcelle acquise par la commune : la démolition du bâti existant, des plantations sur différentes strates (arbres, arbustes, prairie fleurie), la création d'un chemin central accessible aux personnes à mobilité réduite, l'installation d'équipements sportifs, de jeux et d'un parcours de santé ainsi que l'installation du mobilier pour l'accueil du public.

Ce projet, situé en territoire non carencé, permet la création de 785 m² de nouveaux espaces verts, la plantation de 18 arbres et de 65 mètres linéaires de haies et la désimperméabilisation de 115 m².

Le projet est favorable à la biodiversité, à la lutte contre l'effet d'îlot de chaleur, aux liens sociaux et à la maîtrise des ruissellements. Il permet l'accessibilité aux personnes à mobilité réduite.

Dans le cadre de la mesure « 100.000 nouveaux stages pour les jeunes franciliens », le bénéficiaire de cette subvention s'est engagé à recruter 2 stagiaire(s) ou alternant(s) pour une période minimale de 2 mois.

Détail du calcul de la subvention :

Conformément au règlement d'intervention, les dépenses retenues dans la base subventionnable (182 683 € HT) sont les suivantes : travaux de démolition et de dépollution du bâti, travaux d'aménagement et d'espaces verts (revêtements perméables uniquement, mobilier durable, etc.).

Ne sont pas retenues les dépenses d'acquisition foncière, les honoraires, les revêtements imperméables, l'adduction d'eau potable et les réseaux électriques, les jeux, équipements sportifs et clôtures associées, les imprévus.

Le territoire est non carencé. Le taux maximum de subvention est donc de 40 %.

Le plan de financement est conforme à la règle de 70 % maximum d'aides publiques.

Localisation géographique :

 SAINT-GERMAIN-EN-LAYE

Contrat Particulier : Hors CPRD

CPER : Hors CPER

PLAN DE FINANCEMENT PREVISIONNEL PROPOSE PAR LE DEMANDEUR
--

Exercice de référence : 2022

L'organisme récupère tout ou partie de la TVA.

Dépenses (€)		
Libellé	Montant	%
Installation chantier et travaux préparatoires	7 195,00	0,82%
Curage	8 195,00	0,93%
Démolition	6 100,00	0,69%
Enlèvement et évacuation des matériaux, remblaiement	7 453,00	0,85%
Esquisse et diagnostics	11 400,00	1,30%
Travaux préparatoires	11 940,00	1,36%
Terrassements	19 700,00	2,24%
Voirie retenue (bordures en pierre naturelle + chemin PMR)	11 425,00	1,30%
Réseaux éclairage public	15 500,00	1,77%
Mobilier éligible (bancs, fauteuils, corbeilles, potelets...)	13 600,00	1,55%
Clôtures éligibles	5 600,00	0,64%
Espaces verts	64 575,00	7,35%
NON RETENU : Acquisition foncier et résiliation bail	513 600,00	58,49%
NON RETENU : Honoraire démolition	11 325,00	1,29%
NON RETENU : Voirie non retenue (revêtements imperméables)	21 050,00	2,40%
NON RETENU : Réseaux adduction d'eau potable	19 000,00	2,16%
NON RETENU : Réseaux existants déplacement armoire et enfouissements des réseaux aériens	31 100,00	3,54%
NON RETENU : Mobiliers/serrureries non éligibles (jeux, parcours santé...)	43 500,00	4,95%
NON RETENU : Imprévus	38 549,00	4,39%
NON RETENU : Honoraires aménagement	17 218,00	1,96%
Total	878 025,00	100,00%

Recettes (€)		
Libellé	Montant	%
Région Île-de-France	73 073,20	8,32%
Agence de l'Eau Seine Normandie	58 316,00	6,64%
Fonds propres	746 635,80	85,04%
Total	878 025,00	100,00%

**DOSSIER N° EX062532 - CRÉATION DE JARDINS PARTAGÉS, FAMILIAUX ET PÉDAGOGIQUES
AVEC L'ASSOCIATION " J'ADOpte UN POTAGER " À LA VILLE DU BOIS (91)**

Dispositif : Soutien à la création d'espaces verts en Île-de-France - Investissement (n° 00001051)

Délibération Cadre : CP2021-198 du 01/04/2021

Imputation budgétaire : 907-76-204142-176003-1700

Action : 17600307- Plan vert et biodiversité

Libellé base subventionnable	Montant base subventionnable	Taux d'intervention	Montant de subvention maximum
Soutien à la création d'espaces verts en Île-de-France - Investissement	209 961,50 € HT	24,00 %	50 399,45 €
Montant total de la subvention			50 399,45 €

PRESENTATION DE L'ORGANISME

Dénomination : COMMUNE DE LA VILLE DU BOIS
Adresse administrative : LA VILLE-DU-BOIS
91620 LA VILLE DU BOIS
Statut Juridique : Commune
Représentant : Monsieur Jean-Pierre MEUR, Maire

PRESENTATION DU PROJET

Dates prévisionnelles : 1 mai 2022 - 1 juillet 2022

Démarrage anticipé de projet : Non

Description :

Sur un site historiquement agricole et actuellement constitué de prairie enfrichée, la commune de la Ville-du-Bois souhaite créer un espace de jardins partagés, familiaux et pédagogiques permettant d'accueillir des animations scolaires et périscolaires et comprenant un espace de cultures en bacs accessibles aux personnes à mobilité réduite.

Conçu en partenariat avec l'association "J'adopte un potager", le projet prévoit également de planter un verger et des vignes le long du chemin de promenade, en limite Nord du jardin, ainsi que des haies fruitières (framboisiers, groseilliers). Par ailleurs, des tables de pique-nique seront installées afin d'offrir un espace de convivialité.

Les parcelles de jardins partagés représentent une surface exploitable variant entre 40 à 80 m² et seront équipées d'abris à outils, de cuves de récupération des eaux pluviales, ainsi que de bacs communs de compostage.

Ainsi, ce projet, situé en territoire non carencé, permet la création de 8 000 m² de nouveaux espaces verts, la plantation de 13 arbres et l'installation de 28 récupérateurs d'eau de pluie.

Le projet est favorable à la biodiversité, aux liens sociaux, à la maîtrise des ruissellements et sera accessible aux personnes à mobilité réduite.

Dans le cadre de la mesure « 100.000 nouveaux stages pour les jeunes franciliens », le bénéficiaire de cette subvention s'est engagé à recruter 1 stagiaire(s) ou alternant(s) pour une période minimale de 2 mois.

Détail du calcul de la subvention :

Conformément au règlement d'intervention, les dépenses retenues dans la base subventionnable (209 961,50 € HT) sont les suivantes : Travaux liés à l'aménagement et l'équipement des jardins, l'arrosage, les plantations.

Sont exclues les dépenses de fonctionnement (outils et accessoires).

Le territoire est non carencé. Le taux maximum de subvention est donc de 40 %.

Le taux d'intervention est ajusté pour ne pas dépasser 70 % d'aides publiques.

Localisation géographique :

 LA VILLE-DU-BOIS

Contrat Particulier : Hors CPRD

CPER : Hors CPER

PLAN DE FINANCEMENT PREVISIONNEL PROPOSE PAR LE DEMANDEUR

Exercice de référence : 2022

L'organisme récupère tout ou partie de la TVA.

Dépenses (€)		
Libellé	Montant	%
Travaux préliminaires	24 600,00	11,42%
Génie civil	30 120,00	13,99%
Adduction d'eau	15 740,00	7,31%
Clôtures	61 650,00	28,63%
Equipements	19 297,50	8,96%
Plantations	12 420,00	5,77%
Lot jardins partagés	35 654,00	16,56%
Lot jardins familiaux	10 480,00	4,87%
NON RETENU : Set d'outils	5 400,00	2,51%
Total	215 361,50	100,00%

Recettes (€)		
Libellé	Montant	%
Région Île-de-France	50 399,45	23,40%
Communauté d'agglomération Paris Saclay	2 500,00	1,16%
État : Alimentation locale et solidaire	48 523,60	22,53%
Département 91	49 330,00	22,91%
Fonds propres	64 608,45	30,00%
Total	215 361,50	100,00%

DOSSIER N° EX062544 - REQUALIFICATION DU PARC DE LA BIBERONNE À THIEUX (77)

Dispositif : Soutien à la création d'espaces verts en Île-de-France - Investissement (n° 00001051)

Délibération Cadre : CP2021-198 du 01/04/2021

Imputation budgétaire : 907-76-204142-176003-1700

Action : 17600307- Plan vert et biodiversité

Libellé base subventionnable	Montant base subventionnable	Taux d'intervention	Montant de subvention maximum
Soutien à la création d'espaces verts en Île-de-France - Investissement	180 543,10 € HT	40,00 %	72 217,24 €
	Montant total de la subvention		72 217,24 €

PRESENTATION DE L'ORGANISME

Dénomination : COMMUNE DE THIEUX MAIRIE
Adresse administrative : 17 GRANDE RUE
77230 THIEUX
Statut Juridique : Commune
Représentant : Monsieur FABRICE CUYPERS, Maire

PRESENTATION DU PROJET

Dates prévisionnelles : 15 janvier 2022 - 15 juillet 2022

Démarrage anticipé de projet : Oui

Motivation démarrage anticipé : Urgence à réaliser les travaux de bucheronnage et d'élagage pour des raisons de sécurité.

Description :

La commune de Thieux est propriétaire de plusieurs parcelles longeant le cours d'eau de la Biberonne constituant l'unique parc communal. Cet espace situé en bordure de village est une ancienne peupleraie et une ancienne cressonnière, aménagées en espace vert ouvert au public. Pour des raisons de sécurité, le site a dû être fermé au public. En effet, les arbres sont majoritairement des peupliers provenant de cépées qui les ont rendues instables et fragiles.

Ces arbres chutent régulièrement lors de fortes tempêtes, endommageant le parc et ses équipements, le réseau hydraulique du cours d'eau, les bassins et les fossés, les allées et espaces de détente

Le site nécessite donc un réaménagement global pour redonner une fonctionnalité écologique à la végétation et aux milieux humides et ce, afin de permettre sa réouverture au public.

Le projet prévoit donc la remise en état du site avec l'abattage de certains arbres devenus dangereux, la plantation de nouvelles espèces et de végétaux caractéristiques des milieux humides, le traitement des allées et des espaces de détente pour l'accueil du public, la remise en état du réseau hydraulique.

A la suite de ces travaux, le développement d'activités nature au profit des scolaires de l'école municipale qui se trouve à proximité pourra être envisagé. Le parc communal sera géré selon les principes de la gestion différenciée.

Ainsi, ce projet, situé en territoire carencé, permet la requalification de 10 595 m² d'espaces verts existants et la plantation de 62 arbres et de 230 mètres linéaires de haies.
Le projet est favorable à la biodiversité, aux liens sociaux, à la maîtrise des ruissellements et sera accessible aux personnes à mobilité réduite.

Dans le cadre de la mesure « 100.000 nouveaux stages pour les jeunes franciliens », le bénéficiaire de cette subvention s'est engagé à recruter 1 stagiaire(s) ou alternant(s) pour une période minimale de 2 mois.

Détail du calcul de la subvention :

Toutes les dépenses présentées dans le plan de financement prévisionnel ci-dessous sont éligibles.

Le territoire est carencé. Le taux maximum de subvention est donc de 40 %.

Le plan de financement est conforme à la règle de 70 % maximum d'aides publiques.

Localisation géographique :



THIEUX

Contrat Particulier : Hors CPRD

CPER : Hors CPER

PLAN DE FINANCEMENT PREVISIONNEL PROPOSE PAR LE DEMANDEUR

Exercice de référence : 2022

L'organisme récupère tout ou partie de la TVA.

Dépenses (€)		
Libellé	Montant	%
Installations de chantier, piquetage et plans de récolement	3 450,00	1,91%
Abattage des arbres, exportation ou broyage, taille des arbres conservés	59 340,00	32,87%
Curage de l'étang et des fossés, réaménagement des berges pour plantations	16 376,00	9,07%
Réalisation des allées piétonnes	32 775,00	18,15%
Remise en état des ouvrages hydrauliques existants, mise en place d'un système de surverse du bassin	6 900,00	3,82%
Fourniture et plantations des arbres, arbustes et plantes hélophytes (dont main d'œuvre plantation et garantie de reprise des végétaux)	19 980,10	11,07%
Paillages et tuteurages	4 278,00	2,37%
Pelouse et semis milieux humides	18 354,00	10,17%
Travaux de confortement et arrosage des plantations	5 750,00	3,18%
Fourniture et mise en place de banc en bois PEFC	6 900,00	3,82%
Fourniture et mise en place de corbeille de propreté	2 990,00	1,66%
Remise en état des ponts	3 450,00	1,91%
Total	180 543,10	100,00%

Recettes (€)		
Libellé	Montant	%
Région Île-de-France	72 217,24	40,00%
Fonds propres	108 325,86	60,00%
Total	180 543,10	100,00%

DOSSIER N° EX062545 - CRÉATION D'UN JARDIN PARTAGÉ PRÈS DE L'ÉCOLE MATERNELLE SAINT-EXUPÉRY, AVEC L'ASSOCIATION "GRAINES DE JARDINS" À ABLON-SUR-SEINE (94)

Dispositif : Soutien à la création d'espaces verts en Île-de-France - Investissement (n° 00001051)

Délibération Cadre : CP2021-198 du 01/04/2021

Imputation budgétaire : 907-76-204142-176003-1700

Action : 17600307- Plan vert et biodiversité

Libellé base subventionnable	Montant base subventionnable	Taux d'intervention	Montant de subvention maximum
Soutien à la création d'espaces verts en Île-de-France - Investissement	373 440,00 € HT	36,54 %	136 464,00 €
Montant total de la subvention			136 464,00 €

PRESENTATION DE L'ORGANISME

Dénomination : COMMUNE D ABLON SUR SEINE
Adresse administrative : 16 RUE DU MARECHAL FOCH
94480 ABLON SUR SEINE
Statut Juridique : Commune
Représentant : Monsieur Eric GRILLON, Maire

PRESENTATION DU PROJET

Dates prévisionnelles : 3 janvier 2022 - 1 juin 2022

Démarrage anticipé de projet : Oui

Motivation démarrage anticipé : En vue de l'ouverture au public en juin 2022.

Description :

Le projet consiste à aménager le premier jardin partagé de la commune d'Ablon-sur-Seine. Il a pour objectifs de créer des liens sociaux entre les jardiniers-bénévoles, de dynamiser la vie sociale locale grâce aux animations qui seront proposées à différents publics, de permettre à des familles de produire et consommer leurs fruits et légumes, de développer des actions d'éducation à l'environnement ainsi que des formations au jardinage écologique.

Il vise à préserver l'environnement en améliorant la fertilité du sol, à récupérer l'eau de pluie pour l'arrosage, à renforcer la biodiversité locale en associant une strate arborée (verger) à une strate basse dans le jardin partagé.

Sur une superficie de 2 496 m² (3 264 m² de la parcelle - 750 m² de stationnements), il sera constitué de 27 parcelles de jardins familiaux de 20 à 40 m² (pour un total de 680 m²), une parcelle de potager collectif de 120 m², un verger de 350 m² et une parcelle pédagogique de 200 m² pour l'école maternelle. Seront également construits deux abris de jardin, une serre pédagogique et une pergola. Un rucher favorisera la pollinisation par des abeilles domestiques. Les jardiniers devront utiliser des amendements naturels (composts, mulch, etc.).

La Ville s'est appuyée sur l'expérience de l'association Graine de Jardins pour élaborer ce projet.

Ainsi, ce projet, situé en territoire carencé, permet la création de 2 496 m² de nouveaux espaces verts, la plantation de 23 arbres et de 170 mètres linéaires de haies.

Le projet est favorable à la biodiversité, aux liens sociaux et sera accessible aux personnes à mobilité réduite.

Dans le cadre de la mesure « 100.000 nouveaux stages pour les jeunes franciliens », le bénéficiaire de cette subvention s'est engagé à recruter 1 stagiaire(s) ou alternant(s) pour une période minimale de 2 mois.

Détail du calcul de la subvention :

Conformément au règlement d'intervention, les dépenses retenues dans la base subventionnable (373 440 € HT) sont les suivantes : travaux liés à l'aménagement et l'équipement des jardins, l'arrosage, les plantations.

Sont exclues les dépenses de fonctionnement (outillage).

Le territoire est carencé. Le taux maximum de subvention est donc de 40 %.

Le taux d'intervention est ajusté pour ne pas dépasser 70 % d'aides publiques.

Localisation géographique :

 ABLON-SUR-SEINE

Contrat Particulier : Hors CPRD

CPER : Hors CPER

PLAN DE FINANCEMENT PREVISIONNEL PROPOSE PAR LE DEMANDEUR

Exercice de référence : 2022

L'organisme récupère tout ou partie de la TVA.

Dépenses (€)		
Libellé	Montant	%
Travaux préliminaires	58 570,00	15,48%
Revêtements de sol	13 900,00	3,67%
Dalles végétales et sable stabilisé	125 000,00	33,03%
Bâtis	47 420,00	12,53%
Irrigation	7 000,00	1,85%
Clôtures et serrurerie	90 200,00	23,83%
Plantations	31 350,00	8,28%
NON RETENU : Outillage	5 000,00	1,32%
Total	378 440,00	100,00%

Recettes (€)		
Libellé	Montant	%
Région Île-de-France	136 464,00	36,06%
Etat Plan France Relance	128 444,00	33,94%
Fonds propres	113 532,00	30,00%
Total	378 440,00	100,00%

DOSSIER N° EX062546 - CRÉATION DE JARDINS PARTAGÉS SUR DES TERRAINS EN FRICHE À MONTMORENCY (95)

Dispositif : Soutien à la création d'espaces verts en Île-de-France - Investissement (n° 00001051)

Délibération Cadre : CP2021-198 du 01/04/2021

Imputation budgétaire : 907-76-204142-176003-1700

Action : 17600307- Plan vert et biodiversité

Libellé base subventionnable	Montant base subventionnable	Taux d'intervention	Montant de subvention maximum
Soutien à la création d'espaces verts en Île-de-France - Investissement	677 135,00 € HT	40,00 %	270 854,00 €
Montant total de la subvention			270 854,00 €

PRESENTATION DE L'ORGANISME

Dénomination : COMMUNE DE MONTMORENCY
Adresse administrative : 2 AVENUE FOCH
95160 MONTMORENCY
Statut Juridique : Commune
Représentant : Monsieur Maxime THORY, Maire

PRESENTATION DU PROJET

Dates prévisionnelles : 20 janvier 2022 - 30 juin 2022

Démarrage anticipé de projet : Oui

Motivation démarrage anticipé : Le marché de travaux prévoit un démarrage en janvier 2022.

Description :

A la demande des habitants, la Ville de Montmorency souhaite créer un nouveau site de jardins partagés, afin de développer la biodiversité en ville, d'inciter à un autre mode de consommation alimentaire, local et plus respectueux de l'environnement. Il s'agit d'offrir un espace de culture accessible à tous et permettant de favoriser les échanges, les liens sociaux et intergénérationnels.

La Ville a ainsi identifié deux parcelles en friche, situées rue de la Fosse aux Moines, présentant un grand intérêt. Elles seront mises à disposition de la Ville par le Département du Val-d'Oise afin de créer des parcelles de jardins partagés, un verger, un espace paysager et écologique, une mare et une noue afin de favoriser la biodiversité. Des récupérateurs d'eau de pluie seront également installés pour permettre l'arrosage des jardins.

Ainsi, ce projet, situé en territoire carencé, permet la création de 7 500 m² de nouveaux espaces verts, la plantation de 55 arbres et de 292 mètres linéaires de haies, l'installation de 2 récupérateurs d'eau et la désimperméabilisation de 155 m².

Le projet est favorable à la biodiversité, à la lutte contre l'effet d'îlot de chaleur, aux liens sociaux, à la maîtrise des ruissellements et sera accessible aux personnes à mobilité réduite.

Dans le cadre de la mesure « 100.000 nouveaux stages pour les jeunes franciliens », le bénéficiaire de cette subvention s'est engagé à recruter 2 stagiaire(s) ou alternant(s) pour une période minimale de 2 mois.

Détail du calcul de la subvention :

Conformément au règlement d'intervention, les dépenses retenues dans la base subventionnable (677 135 € HT) sont les suivantes : travaux liés à l'aménagement et l'équipement des jardins, l'arrosage, les plantations (dépenses retenues à 100 %), le mobilier durable (dans la limite de 20 % du montant total retenu), et les études pré-opérationnelles (dans la limite de 10 % du montant total retenu). Sont exclus les aléas.

Le territoire est carencé. Le taux maximum de subvention est donc de 40 %.

Le plan de financement est conforme à la règle de 70 % maximum d'aides publiques.

Localisation géographique :

 MONTMORENCY

Contrat Particulier : Hors CPRD

CPER : Hors CPER

PLAN DE FINANCEMENT PREVISIONNEL PROPOSE PAR LE DEMANDEUR

Exercice de référence : 2022

L'organisme récupère tout ou partie de la TVA.

Dépenses (€)		
Libellé	Montant	%
Travaux préparatoires et nettoyage	75 000,00	10,59%
Élagage débroussaillage	104 600,00	14,77%
Terrassements	30 030,00	4,24%
VRD	166 850,00	23,56%
Espaces verts	65 000,00	9,18%
Serrurerie /métallerie	68 500,00	9,67%
Mobiliers	73 600,00	10,39%
Signalétique	11 860,00	1,67%
Barriérage	27 000,00	3,81%
Etudes pré-opérationnelles	54 695,00	7,72%
NON RETENU : Aléas	31 122,00	4,39%
Total	708 257,00	100,00%

Recettes (€)		
Libellé	Montant	%
Région Île-de-France	270 854,00	38,24%
Fonds propres	437 403,00	61,76%
Total	708 257,00	100,00%

DOSSIER N° EX062547 - AMÉNAGEMENT D'UN NOUVEL ESPACE VERT DIT "JARDIN VERDUN NORD" À LA GARENNE-COLOMBE (92)

Dispositif : Soutien à la création d'espaces verts en Île-de-France - Investissement (n° 00001051)

Délibération Cadre : CP2021-198 du 01/04/2021

Imputation budgétaire : 907-76-204142-176003-1700

Action : 17600307- Plan vert et biodiversité

Libellé base subventionnable	Montant base subventionnable	Taux d'intervention	Montant de subvention maximum
Soutien à la création d'espaces verts en Île-de-France - Investissement	569 089,50 € HT	50,00 %	284 544,75 €
Montant total de la subvention			284 544,75 €

PRESENTATION DE L'ORGANISME

Dénomination : COMMUNE DE LA GARENNE-COLOMBES
Adresse administrative : 68 BD DE LA REPUBLIQUE
92250 LA GARENNE COLOMBES CEDEX
Statut Juridique : Commune
Représentant : Monsieur Philippe JUVIN, Maire

PRESENTATION DU PROJET

Dates prévisionnelles : 4 avril 2022 - 31 mai 2022

Démarrage anticipé de projet : Non

Description :

Ce projet d'aménagement de square accompagne la création de plus de 1 500 logements. Il renforcera la trame verte actuelle grâce à la plantation d'arbres à dominante caduque (notamment des arbres fruitiers), d'arbustes, de plantes mellifères destinées à favoriser la présence de pollinisateurs.

En outre, cet aménagement est réalisé à la place d'une ancienne tour d'habitation et son parking, terrain précédemment imperméable et rendu favorable à l'infiltration des eaux pluviales, sur 1 000 m². Le projet prévoit l'infiltration dans le sol de toutes les eaux pluviales (de façon à réalimenter les nappes et à réduire les inondations, à limiter l'utilisation de sols souples, à atteindre un objectif de zéro rejet dans le projet d'aménagement et à développer une gestion intégrée du ruissellement des eaux pluviales).

Ainsi, ce projet, situé en territoire très carencé, permet la création de 1 445 m² de nouveaux espaces verts, la plantation de 23 arbres et 280 mètres linéaires de haies, et la désimperméabilisation de 1 000 m². Le projet est favorable à la biodiversité, à la lutte contre l'effet d'îlot de chaleur, aux liens sociaux, à la maîtrise des ruissellements et sera accessible aux personnes à mobilité réduite.

Dans le cadre de la mesure « 100.000 nouveaux stages pour les jeunes franciliens », le bénéficiaire de cette subvention s'est engagé à recruter 1 stagiaire(s) ou alternant(s) pour une période minimale de 2 mois.

Détail du calcul de la subvention :

Conformément au règlement d'intervention, les dépenses retenues dans la base subventionnable (569 089,50 € HT) sont les suivantes : travaux liés à l'aménagement et l'équipement du jardin, les plantations et revêtements perméables et accès PMR (dépenses retenues à 100 %), le mobilier durable (dans la limite de 20 % du montant total retenu).

Sont exclues les dépenses liées à l'aire de jeux et aux revêtements imperméables.

Le territoire est très carencé. Le taux maximum de subvention est donc de 50 %.

Le plan de financement est conforme à la règle de 70 % maximum d'aides publiques.

Localisation géographique :

 LA GARENNE-COLOMBES

Contrat Particulier : Hors CPRD

CPER : Hors CPER

PLAN DE FINANCEMENT PREVISIONNEL PROPOSE PAR LE DEMANDEUR

Exercice de référence : 2022

L'organisme récupère tout ou partie de la TVA.

Dépenses (€)		
Libellé	Montant	%
Dispositions générales	29 800,00	4,63%
Réception du terrain	3 000,00	0,47%
Travaux de terrassements, revêtements perméables et accès PMR	74 428,80	11,57%
Fourniture et plantation de végétaux	49 975,00	7,77%
Engazonnement	379,20	0,06%
Equipements horticoles	20 700,50	3,22%
Arrosage automatique	50 570,00	7,86%
Mobilier urbain	69 367,00	10,78%
Clôtures/serrurerie jardin	216 669,00	33,67%
Poteaux de brumisation en bois	37 400,00	5,81%
NON RETENU : Clôtures/serrurerie aire de jeux	16 800,00	2,61%
NON RETENU : Revêtements imperméables	74 428,80	11,57%
Total	643 518,30	100,00%

Recettes (€)		
Libellé	Montant	%
Région Île-de-France	284 544,75	44,22%
SIPPEREC	14 557,00	2,26%
Métropole Grand Paris	129 803,00	20,17%
Fonds propres	214 613,55	33,35%
Total	643 518,30	100,00%

DOSSIER N° EX062550 - RÉAMÉNAGEMENT DU PARC OBERKAMPF (DÉSIMPÉRMÉABILISATION DES PARKINGS) À JOUY-EN-JOSAS (78)

Dispositif : Soutien à la création d'espaces verts en Île-de-France - Investissement (n° 00001051)

Délibération Cadre : CP2021-198 du 01/04/2021

Imputation budgétaire : 907-76-204142-176003-1700

Action : 17600307- Plan vert et biodiversité

Libellé base subventionnable	Montant base subventionnable	Taux d'intervention	Montant de subvention maximum
Soutien à la création d'espaces verts en Île-de-France - Investissement	78 197,40 € HT	40,00 %	31 278,96 €
Montant total de la subvention			31 278,96 €

PRESENTATION DE L'ORGANISME

Dénomination : COMMUNE DE JOUY-EN-JOSAS
Adresse administrative : 19 AVENUE JEAN JAURES
78350 JOUY-EN-JOSAS
Statut Juridique : Commune
Représentant : Madame Marie-Hélène AUBERT, Maire

PRESENTATION DU PROJET

Dates prévisionnelles : 1 décembre 2021 - 31 mars 2022

Démarrage anticipé de projet : Oui

Motivation démarrage anticipé : Les plantations doivent être effectuées avant le printemps.

Description :

Le parc Oberkampff et son parking voisin constituent avec les rues commerçantes voisines et la gare SNCF l'épicentre de la commune de Jouy-en-Josas. L'objectif du projet est de redonner de l'attractivité à ce parc en lui donnant un caractère beaucoup plus convivial et récréatif, de mieux le qualifier comme espace carrefour entre les rues commerçantes et le nouveau quartier de la gare, et d'en faire un exemple de bonne gestion écologique des espaces verts.

Le projet prévoit la transformation de deux parkings imperméables existants en deux parkings perméables, entourés de végétalisation (haie champêtre et arbres de haute tige). L'aménagement d'une placette pique-nique, ainsi que la pose de mobiliers sont prévus pour permettre la réappropriation du parc par les habitants et les visiteurs.

Ainsi, ce projet, situé en territoire non carencé, permet la requalification de 1 730 m² d'espaces verts existants, la plantation de 32 arbres et de 204 mètres linéaires de haies et la désimperméabilisation de 581 m².

Le projet est favorable à la biodiversité, aux liens sociaux, à la maîtrise des ruissellements et sera accessible aux personnes à mobilité réduite.

Dans le cadre de la mesure « 100.000 nouveaux stages pour les jeunes franciliens », le bénéficiaire de cette subvention s'est engagé à recruter 2 stagiaire(s) ou alternant(s) pour une période minimale de 2 mois.

Détail du calcul de la subvention :


Conformément au règlement d'intervention, les dépenses retenues dans la base subventionnable (78 197,40 € HT) sont les suivantes : travaux liés aux revêtements perméables, arrosage, plantations espaces verts (retenues à 100 %), éclairage et mobilier durable (dans la limite de 20 % du montant total retenu).

Ne sont pas retenues les dépenses relatives aux revêtements imperméables (voirie et parking), à la télésurveillance, l'alimentation électrique, l'eau potable ainsi que le mobilier excédant la limite de 20 % des dépenses retenues.

Le territoire est non carencé. Le taux maximum de subvention est donc de 40 %.

Le plan de financement est conforme à la règle de 70 % maximum d'aides publiques.

Localisation géographique :

 JOUY-EN-JOSAS

Contrat Particulier : Hors CPRD

CPER : Hors CPER

PLAN DE FINANCEMENT PREVISIONNEL PROPOSE PAR LE DEMANDEUR

Exercice de référence : 2022

L'organisme récupère tout ou partie de la TVA.

Dépenses (€)		
Libellé	Montant	%
Travaux VRD (installation chantier, travaux préliminaires, terrassements et revêtements perméables)	35 218,00	21,06%
Arrosage	1 200,00	0,72%
Mobilier durable et éclairage n'excédant pas la limite de 20 %	16 035,40	9,59%
Espaces verts	25 744,00	15,39%
NON RETENU : revêtements imperméables de voirie et parking, télésurveillance, électricité, eau potable	89 051,60	53,24%
Total	167 249,00	100,00%

Recettes (€)		
Libellé	Montant	%
Région Île-de-France	31 278,96	18,70%
Fonds propres	135 970,04	81,30%
Total	167 249,00	100,00%

DOSSIER N° EX062529 - PROJET DE RECOMPOSITION DU QUADRUPLE ALIGNEMENT D'ARBRES DE L'ALLÉE HISTORIQUE DE VILLEPREUX À SAINT-CYR-L'ECOLE (78)

Dispositif : Soutien à la création d'espaces verts en Île-de-France - Investissement (n° 00001051)

Délibération Cadre : CP2021-198 du 01/04/2021

Imputation budgétaire : 907-76-204182-176003-1700

Action : 17600307- Plan vert et biodiversité

Libellé base subventionnable	Montant base subventionnable	Taux d'intervention	Montant de subvention maximum
Soutien à la création d'espaces verts en Île-de-France - Investissement	483 143,60 € HT	27,96 %	135 068,61 €
Montant total de la subvention			135 068,61 €

PRESENTATION DE L'ORGANISME

Dénomination : CAVGP COMMUNAUTE
D'AGGLOMERATION VERSAILLES GRAND
PARC
Adresse administrative : 6 AVENUE DE PARIS
78009 VERSAILLES
Statut Juridique : Communauté d'Agglomération
Représentant : Monsieur FRANCOIS DE MAZIERES, Président

PRESENTATION DU PROJET

Dates prévisionnelles : 1 janvier 2022 - 1 décembre 2023

Démarrage anticipé de projet : Oui

Motivation démarrage anticipé : Le marché de travaux prévoit un démarrage en janvier 2022.

Description :

La communauté d'agglomération Versailles Grand Parc porte un projet emblématique de recomposition d'un quadruple alignement d'arbres situé sur l'Allée royale de Villepreux, en continuité de l'axe du Château de Versailles.

Ce projet prévoit la plantation de 560 ormes, depuis la route départementale 7 et l'autoroute A12, la réalisation d'une voie verte entre le double alignement au sud, ainsi que de bandes enherbées sous les plantations, destinées à favoriser la biodiversité. Des noues végétalisées seront également mises en place.

Des travaux de plantation de 136 arbres ont déjà eu lieu en 2020. Une deuxième phase de travaux, concernée par la présente demande de subvention, prévoit la plantation de 157 arbres, la reprise de la voie depuis la RD7 jusqu'au terrain des gens du voyage, avec un démarrage des travaux prévu début 2022. Enfin une troisième phase de travaux aura lieu en 2023/2024 avec la plantation de 267 arbres et la reprise de la voie jusqu'à l'autoroute A12, elle fait actuellement l'objet d'une déclaration d'utilité publique.

Ainsi, ce projet, situé en territoire non carencé, permet la requalification de 14 302 m² d'espaces verts existants, la plantation de 560 arbres, et la désimperméabilisation de 885 m².

Le projet est favorable à la biodiversité, à la lutte contre l'effet d'îlot de chaleur, aux liens sociaux, à la maîtrise des ruissellements et sera accessible aux personnes à mobilité réduite.

Dans le cadre de la mesure « 100.000 nouveaux stages pour les jeunes franciliens », le bénéficiaire de cette subvention s'est engagé à recruter 3 stagiaire(s) ou alternant(s) pour une période minimale de 2 mois.

Détail du calcul de la subvention :

Conformément au règlement d'intervention, les dépenses retenues dans la base subventionnable (483 143,60 € HT) sont les suivantes : travaux préalables et préparatoires, création et aménagement d'espaces verts, terrassement, déblais et terre végétale, végétaux, équipements, engazonnement et prairie fleurie, travaux de parachèvement et confortement. Sont exclus les travaux d'entretien réalisés en 2020.

Le territoire est non carencé. Le taux maximum de subvention est donc de 40 %.

Le taux d'intervention est ajusté pour ne pas dépasser 70 % d'aides publiques.

Localisation géographique :

🏠 SAINT-CYR-L'ECOLE

Contrat Particulier : Hors CPRD

CPER : Hors CPER

PLAN DE FINANCEMENT PREVISIONNEL PROPOSE PAR LE DEMANDEUR

Exercice de référence : 2022

L'organisme récupère tout ou partie de la TVA.

Dépenses (€)		
Libellé	Montant	%
Travaux préalables et investigations complémentaires	11 200,00	2,20%
Installation de chantier et travaux préparatoires	24 640,00	4,84%
Terrassements en déblais divers	51 385,00	10,09%
Terre végétale, mélange terre pierre et grave	102 315,00	20,09%
Achat de végétaux	33 698,40	6,62%
Plantation de végétaux	59 081,20	11,60%
Equipements	37 950,00	7,45%
Gazon et prairie	41 254,00	8,10%
Travaux post-plantations (parachèvement et confortement)	121 620,00	23,88%
NON RETENU : Entretien des espaces verts réalisés en 2020	26 131,50	5,13%
Total	509 275,10	100,00%

Recettes (€)		
Libellé	Montant	%
Région Île-de-France	135 068,61	26,52%
Département 78	221 423,93	43,48%
Fonds propres	152 782,56	30,00%
Total	509 275,10	100,00%

Annexe n° 2 Fiches projets Biodiversité

**DOSSIER N° 22002255 - PLAN DE GESTION DIFFERENCIEE DES ESPACES VERTS COMMUNAUX
ET ATLAS INTERCOMMUNAL DE LA BIODIVERSITE – VOLET INVESTISSEMENT**

Dispositif : Appel à projet biodiversité investissement (n° 00000255)

Délibération Cadre : CP2021-198 du 01/04/2021

Imputation budgétaire : 907-76-204141-176005-1700

Action : 17600501- Investissements pour la biodiversité en lien avec l'Agence Régionale de la Biodiversité (ARB)

Libellé base subventionnable	Montant base subventionnable	Taux d'intervention	Montant de subvention maximum
Dépense Supports, équipements pédagogiques et actions d'animation	12 165,00 € HT	70,00 %	8 515,50 €
	Montant total de la subvention		8 515,50 €

PRESENTATION DE L'ORGANISME

Dénomination : COMMUNE DE LOGNES

Adresse administrative : 11 ESPLANADE DES DROITS DE L'HOMME
77185 LOGNES

Statut Juridique : Commune

Représentant : Monsieur André YUSTE, Maire

PRESENTATION DU PROJET

Dates prévisionnelles : 1 janvier 2023 - 1 décembre 2026

Démarrage anticipé de projet : Non

Description :

Pour améliorer l'aspect écologique et paysager des espaces publics tout en maîtrisant les dépenses de leur entretien, la commune de Lognes souhaite être accompagnée par un bureau d'études pour réaliser une prestation étalée sur plusieurs mois, visant à :

- recenser la biodiversité et les pratiques d'entretien des espaces verts sur les 16 ha gérés en régie et les 17 ha gérés par un prestataire ;
- réunir élus, services concernés et habitants afin de diagnostiquer puis définir de façon concertée les usages actuels et attendus pour chaque site ;
- définir et cartographier les secteurs en fonction des interventions souhaitées et de l'aspect paysager recherché et proposer des conseils spécifiques pour végétaliser le cimetière ;
- rédiger des fiches techniques pour expliciter les nouvelles modalités d'entretien, définir des indicateurs pour le suivi de la démarche, formuler des préconisations sur l'optimisation du travail des agents et sur l'achat de nouveaux matériels d'entretien des espaces verts ;
- former les 14 agents du services espaces verts aux techniques de gestion différenciée.

Pour accompagner la démarche, des panneaux de communication seront installés sur site en vue d'expliquer les pratiques de l'aménagement du cimetière paysager, les techniques d'entretien pérennes

mais aussi d'avertir des changements en cours temporaires.

Enfin la commune diffusera le guide de gestion écologique proposé par l'ARB IDF pour sensibiliser les propriétaires de parcelles privées.

Dans le cadre de la mesure « 100.000 nouveaux stages pour les jeunes franciliens », le bénéficiaire de cette subvention s'est engagé à recruter 1 stagiaire(s) ou alternant(s) pour une période minimale de 2 mois.

Détail du calcul de la subvention :

Le projet s'inscrit dans le cadre de l'action 2 " Appel à Projets « Pour la reconquête de la biodiversité en Île-de-France »" du règlement d'intervention de la Stratégie Régionale pour la Biodiversité 2020-2030 n°CP 2020-068, modifié par délibération n° CP 2021-198.

Le taux de subvention est plafonné à 70% des dépenses subventionnables et le montant de la subvention est plafonné à 200 000 €.

La présente affectation porte sur les dépenses en investissement du projet et est complétée par un volet en fonctionnement (fiche-projet n° 22002254).

Localisation géographique :

 LOGNES

Contrat Particulier : Hors CPRD

CPER : Hors CPER

PLAN DE FINANCEMENT PREVISIONNEL PROPOSE PAR LE DEMANDEUR

Exercice de référence : 2022

L'organisme récupère tout ou partie de la TVA.

Dépenses (€)		
Libellé	Montant	%
Signalétique d'information sur le terrain à destination des habitants pour sensibiliser à la mise en place du plan de gestion différenciée	12 165,00	100,00%
Total	12 165,00	100,00%

Recettes (€)		
Libellé	Montant	%
Région Île-de-France	8 515,50	70,00%
Autofinancement	3 649,50	30,00%
Total	12 165,00	100,00%

**DOSSIER N° 22002260 - RESTAURATION ECOLOGIQUE DE 3 RESERVES FONCIERES SUR LA
COMMUNE DES MUREAUX (78)**

Dispositif : Appel à projet biodiversité investissement (n° 00000255)

Délibération Cadre : CP2021-198 du 01/04/2021

Imputation budgétaire : 907-76-204141-176005-1700

Action : 17600501- Investissements pour la biodiversité en lien avec l'Agence Régionale de la Biodiversité (ARB)

Libellé base subventionnable	Montant base subventionnable	Taux d'intervention	Montant de subvention maximum
Dépense Travaux d'aménagement et d'entretien	238 099,81 € HT	42,09 %	100 206,27 €
Montant total de la subvention			100 206,27 €

PRESENTATION DE L'ORGANISME

Dénomination : COMMUNE DES MUREAUX
Adresse administrative : PLACE DE LA LIBERATION
78130 78130 LES MUREAUX
Statut Juridique : Commune
Représentant : Monsieur François GARAY, Maire

PRESENTATION DU PROJET

Dates prévisionnelles : 5 juillet 2021 - 31 juillet 2023

Démarrage anticipé de projet : Oui

Motivation démarrage anticipé : Nécessité de réaliser des études préalables complémentaires dès juillet 2021 pour assurer la réalisation des travaux sur une période favorable aux plantations de végétaux.

Description :

Afin de développer la place de la biodiversité en cœur de ville et de lutter contre l'effet d'îlot de chaleur, la commune des Mureaux souhaite procéder à la restauration écologique de 3 réserves foncières, couvrant une surface d'1,5 hectares libérée à la suite de la démolition de bâtiments. Grâce à des études préalables soutenues par la Région (dossier n°EX052389), un programme de végétalisation et de diversification des habitats naturels a été défini et vise :

- la création d'une prairie arborée favorable aux pollinisateurs ;
- la plantation d'un boisement sanctuarisé de 2 000 m² bordé par une lisière arbustive et une zone de prairie ;
- la préservation d'une friche thermophile ;
- la plantation d'un verger pédagogique ;
- l'implantation de haies en lisière de certaines parcelles.

Au total, ce sont 42 arbres, 125 mètres linéaires de haies et 3 000 m² d'arbustes et de lisières qui seront plantés, en veillant à ne sélectionner que des végétaux originaires du bassin parisien ou des variétés anciennes pour les fruitiers. Une signalétique sera implantée pour sensibiliser les usagers et des outils de

suivi de la tensiométrie seront utilisés pour s'assurer de la bonne reprise des végétaux.

Ce projet s'inscrit dans le cadre du projet LIFE ARTISAN (Accroître la Résilience des Territoires par l'Incitation aux Solutions Fondées sur la Nature) porté par l'Office Français de la Biodiversité et associant de nombreux partenaires (28 bénéficiaires associés dont l'ARB Île-de-France, l'ADEME ou encore le CEREMA). Aux côtés de 9 autres territoires, le projet des Mureaux constitue un démonstrateur des Solutions fondées sur la Nature et contribue à diffuser des bonnes pratiques et retours d'expériences.

Dans le cadre de la mesure « 100.000 nouveaux stages pour les jeunes franciliens », le bénéficiaire de cette subvention s'est engagé à recruter 2 stagiaire(s) ou alternant(s) pour une période minimale de 2 mois.

Détail du calcul de la subvention :

Le projet s'inscrit dans le cadre de l'action 2 " Appel à Projets « Pour la reconquête de la biodiversité en Île-de-France »" du règlement d'intervention de la Stratégie Régionale pour la Biodiversité 2020-2030 adopté par délibération n° CP 2021-198 du 1er avril 2021.

Le taux de subvention est plafonné à 70 % des dépenses subventionnables et le montant de la subvention est plafonné à 200 000 €. Les dépenses relatives à la création d'allées en stabilisé ont été retirées de la base subventionnable. Le taux d'intervention a ensuite été adapté afin de respecter les règles de cumul des aides publiques.

Localisation géographique :

🏠 LES MUREAUX

Contrat Particulier : Hors CPRD

CPER : Hors CPER

PLAN DE FINANCEMENT PREVISIONNEL PROPOSE PAR LE DEMANDEUR
--

Exercice de référence : 2022

L'organisme récupère tout ou partie de la TVA.

Dépenses (€)		
Libellé	Montant	%
Etudes préalables complémentaires : diagnostic agropédologique et pollution des sols, géomètre	9 880,00	3,90%
Travaux de restauration écologique : nettoyage des parcelles, préparation des sols, fourniture et plantation de végétaux indigènes (plants et semences, paillage, protections et tuteurs), mise en défen	203 930,35	80,55%
Signalétique et supports de communication	20 923,46	8,26%
Outils de suivi tensiométrique	3 366,00	1,33%
Non retenu : création d'allées piétonnes en stabilisé	15 080,00	5,96%
Total	253 179,81	100,00%

Recettes (€)		
Libellé	Montant	%
Région Île-de-France	100 206,27	39,58%
Fonds européens LIFE ARTISAN	77 019,60	30,42%
Autofinancement	75 953,94	30,00%
Total	253 179,81	100,00%

DOSSIER N° 18007824 - MISE EN OEUVRE DU PLAN DE GESTION DE LA RESERVE NATURELLE REGIONALE DES ILES DE CHELLES : INVESTISSEMENT 2018 : REAFFECTATION

Dispositif : Réserves Naturelles Régionales Investissement (n° 00000256)

Délibération Cadre : CP2021-198 du 01/04/2021

Imputation budgétaire : 907-76-204142-176003-1700

Action : 17600305- Investissement des Réserves naturelles régionales (RNR)

Libellé base subventionnable	Montant base subventionnable	Taux d'intervention	Montant de subvention maximum
Réserves Naturelles Régionales Investissement	12 000,00 € TTC	70,00 %	8 400,00 €
	Montant total de la subvention		8 400,00 €

PRESENTATION DE L'ORGANISME

Dénomination : PARIS VALLEE DE LA MARNE
Adresse administrative : 5 COURS DE L'ARCHE GUEDON
77207 TORCY
Statut Juridique : Communauté d'Agglomération
Représentant : Monsieur Guillaume LE LAY-FELZINE, Président

PRESENTATION DU PROJET

Dates prévisionnelles : 1 septembre 2020 - 1 mars 2021

Démarrage anticipé de projet : Oui

Motivation démarrage anticipé : : Il s'agit de la réaffectation de la subvention allouée par délibération n° CP 2018-286 du 4 juillet 2018, qui en raison d'une erreur matérielle, n'a pas pu être mandatée avant la date de caducité.

Description :

L'opération décrite ci-dessous a fait l'objet d'un vote de subvention, d'un montant de 8 400 €, par délibération n° CP 2018-486 du 4 juillet 2018. L'instruction de la demande de versement de subvention n'ayant pu être traitée dans les délais, le mandatement du montant correspondant n'a pu être réalisé.

Chapelet d'îles et d'îlots situé sur la Marne, à 20 km à l'est de Paris, et à proximité de l'île de loisirs de Vaires-Torcy, la Réserve Naturelle Régionale des Îles de Chelles constitue, en contexte urbain, une mosaïque de milieux boisés et humides refuges pour une faune et une flore remarquable.

L'action consiste en l'achat d'une embarcation dans l'objectif de poursuivre les suivis sur l'état des berges. Le matériel pourra être utilisé également dans le cadre de la surveillance de la RNR.

Détail du calcul de la subvention :

Le taux de subvention est plafonné à 70% maximum des dépenses subventionnables relevant de crédits

d'investissement et de fonctionnement pour les Réserves Naturelles Régionales non situées sur les propriétés régionales, selon l'action 3 du règlement d'intervention de la stratégie régionale pour la biodiversité 2020-2030 de la CP 2020-068 du 31 janvier 2020, modifiée par la CP n° 2021-198 du 1er avril 2021 ».

Localisation géographique :

CA PARIS VALLEE DE LA MARNE

Contrat Particulier : Hors CPRD

CPER : Hors CPER

PLAN DE FINANCEMENT PREVISIONNEL PROPOSE PAR LE DEMANDEUR
--

Exercice de référence : 2018

L'organisme ne récupère pas la TVA.

Dépenses (€)		
Libellé	Montant	%
Relevé de terrain et plan topographique	12 000,00	100,00%
Total	12 000,00	100,00%

Recettes (€)		
Libellé	Montant	%
Région Ile-de-France	8 400,00	70,00%
Auto-financement	3 600,00	30,00%
Total	12 000,00	100,00%

**DOSSIER N° 22002308 - MISE EN OEUVRE DU PLAN DE GESTION DE LA RESERVE NATURELLE
DU SITE GEOLOGIQUE DE VIGNY-LONGUESSE : INVESTISSEMENT 2022**

Dispositif : Réserves Naturelles Régionales Investissement (n° 00000256)

Délibération Cadre : CP2021-198 du 01/04/2021

Imputation budgétaire : 907-76-204132-176003-1700

Action : 17600305- Investissement des Réserves naturelles régionales (RNR)

Libellé base subventionnable	Montant base subventionnable	Taux d'intervention	Montant de subvention maximum
Réserves Naturelles Régionales Investissement	53 000,00 € TTC	70,00 %	37 100,00 €
	Montant total de la subvention		37 100,00 €

PRESENTATION DE L'ORGANISME

Dénomination : DEPARTEMENT DU VAL D'OISE
Adresse administrative : 2 AV DU PARC QRT NOUVELLE PREFECTURE
95000 CERGY
Statut Juridique : Département
Représentant : Madame Marie-Christine CAVECCHI, Présidente

PRESENTATION DU PROJET

Dates prévisionnelles : 1 janvier 2022 - 31 décembre 2022

Démarrage anticipé de projet : Oui

Motivation démarrage anticipé : La mise en oeuvre du plan de gestion débute dès le 1er janvier 2022.

Description :

Le plan de gestion de la réserve naturelle régionale du site géologique de Vigny-Longuesse a été adopté par délibération n° CP 14-797 du 20 novembre 2014. Le projet vise à mettre en œuvre les opérations programmées dans le plan de gestion pour l'année 2022.

Les opérations proposées consistent en un suivi de la stabilité des fronts de taille, par le biais d'une étude géotechnique et le lancement d'un marché pour l'évaluation de l'actuel plan de gestion de la RNR du site géologique de Vigny-Longuesse qui s'achève en 2024 ainsi que la rédaction du nouveau plan de gestion du site.

Dans le cadre de la mesure « 100.000 nouveaux stages pour les jeunes franciliens », le bénéficiaire de cette subvention s'est engagé à recruter un nombre global de stagiaires par le biais d'une convention « grand compte ».

Détail du calcul de la subvention :

Le taux de subvention est plafonné à 70% maximum des dépenses subventionnables relevant de crédits d'investissement pour les Réserves Naturelles Régionales non situées sur les propriétés régionales, selon l'action 3 du règlement d'intervention de la stratégie régionale pour la biodiversité 2020-2030 adopté par délibération n° CP 2021-198 du 1er avril 2021.

Localisation géographique : VAL D'OISE**Contrat Particulier :** Hors CPRD**CPER :** Hors CPER**PLAN DE FINANCEMENT PREVISIONNEL PROPOSE PAR LE DEMANDEUR**

Exercice de référence : 2022

L'organisme ne récupère pas la TVA.

Dépenses (€)		
Libellé	Montant	%
Suivi de la stabilité des fronts de taille (étude géotechnique)	8 000,00	15,09%
Marché pour l'évaluation de l'actuel plan de gestion de la RNR du site géologique de Vigny-Longuesse et la rédaction du nouveau plan de gestion du site	45 000,00	84,91%
Total	53 000,00	100,00%

Recettes (€)		
Libellé	Montant	%
Région Île-de-France	37 100,00	70,00%
Autofinancement	15 900,00	30,00%
Total	53 000,00	100,00%

DOSSIER N° 22002319 - MISE EN OEUVRE DU PLAN DE GESTION DE LA RESERVE NATURELLE REGIONALE DU MARAIS DE LARCHANT : INVESTISSEMENT 2022

Dispositif : Réserves Naturelles Régionales Investissement (n° 00000256)

Délibération Cadre : CP2021-198 du 01/04/2021

Imputation budgétaire : 907-76-20422-176003-1700

Action : 17600305- Investissement des Réserves naturelles régionales (RNR)

Libellé base subventionnable	Montant base subventionnable	Taux d'intervention	Montant de subvention maximum
Réserves Naturelles Régionales Investissement	11 270,00 € TTC	70,00 %	7 889,00 €
	Montant total de la subvention		7 889,00 €

PRESENTATION DE L'ORGANISME

Dénomination : ARNML ASS RESERVE NATURELLE
MARAI LARCHANT
Adresse administrative : LE MARAIS ROUTE DE VILLIERS
77760 LARCHANT
Statut Juridique : Association
Représentant : Monsieur CHRISTIAN DONNEFORT, Président

PRESENTATION DU PROJET

Dates prévisionnelles : 1 janvier 2022 - 31 décembre 2022

Démarrage anticipé de projet : Oui

Motivation démarrage anticipé : Les opérations de gestion sont conduites dès le premier trimestre de l'année en cours et les inventaires dès le printemps.

Description :

L'Association de la Réserve Naturelle du Marais de Larchant assure la réalisation de l'ensemble des opérations et actions mentionnées dans le nouveau plan de gestion de la réserve naturelle régionale. Ce plan de gestion qui couvre la période 2020-2030 et a été validé par les organes de gouvernance propres au fonctionnement des RNR : Conseil Scientifique Régional du Patrimoine Naturel (CSRPN), Comité Consultatif de Gestion (CCG), Conseil Scientifique Territorial (CST).

La demande de subvention en investissement de 2022 porte sur l'acquisition du matériel nécessaire à l'entretien, à la gestion des habitats naturels et à l'animation définis dans le nouveau plan de gestion :

- matériel d'entretien et de gestion : scies, sécateurs, cisailles ;
- matériel pour le suivi naturaliste et l'étude hydrologique du site : guide naturaliste (lépidoptères, etc.), piézomètres, etc.
- nouveaux supports de communication : panneaux de présentation, rétroprojecteur, impression de plaquette de communication, matériel pour un stand afin de participer aux événements locaux, etc.

La demande de subvention porte également sur l'acquisition de matériel nécessaire à la réfection de

clôtures et de filet pour les ballots de paille pour le maintien d'un pâturage extensif sur les secteurs qui le nécessitent.

Enfin la demande de subvention intègre les coûts de réfection de la maison de la RNR (réfection de la toiture, création de marche à l'entrée, réfection des auvents).

Le bénéficiaire s'engage à respecter et promouvoir la Charte régionale des valeurs de la République et de la laïcité, dans la limite et le respect des lois et règlements en vigueur.

Dans le cadre de la mesure « 100.000 nouveaux stages pour les jeunes franciliens », le bénéficiaire de cette subvention s'est engagé à recruter 1 stagiaire(s) ou alternant(s) pour une période minimale de 2 mois.

Détail du calcul de la subvention :

Le taux de subvention est plafonné à 70% maximum des dépenses subventionnables relevant de crédits d'investissement pour les Réserves Naturelles Régionales non situées sur les propriétés régionales, selon l'action 3 du règlement d'intervention de la stratégie régionale pour la biodiversité 2020-2030 adopté par délibération n° CP 2021-198 du 1er avril 2021.

Localisation géographique :

 LARCHANT

Contrat Particulier : Hors CPRD

CPER : Hors CPER

PLAN DE FINANCEMENT PREVISIONNEL PROPOSE PAR LE DEMANDEUR

Exercice de référence : 2022

L'organisme ne récupère pas la TVA.

Dépenses (€)		
Libellé	Montant	%
Travaux de restauration écologique	400,00	3,55%
Acquisition de matériel pour la réalisation d'études hydrologiques et de suivi naturaliste	4 500,00	39,93%
Matériel entretien et gestion	4 870,00	43,21%
Travaux accueil du public	1 500,00	13,31%
Total	11 270,00	100,00%

Recettes (€)		
Libellé	Montant	%
Région Île-de-France	7 889,00	70,00%
Autofinancement	3 381,00	30,00%
Total	11 270,00	100,00%

**DOSSIER N° 22002337 - OPERATIONS DE GESTION SUR LA RESERVE NATURELLE REGIONALE
DU GRAND VOYEUX : INVESTISSEMENT 2022**

Dispositif : Réserves Naturelles Régionales Investissement (n° 00000256)

Délibération Cadre : CP2021-198 du 01/04/2021

Imputation budgétaire : 907-76-2041732-176003-1700

Action : 17600305- Investissement des Réserves naturelles régionales (RNR)

Libellé base subventionnable	Montant base subventionnable	Taux d'intervention	Montant de subvention maximum
Réserves Naturelles Régionales Investissement	41 000,00 € TTC	100,00 %	41 000,00 €
	Montant total de la subvention		41 000,00 €

PRESENTATION DE L'ORGANISME

Dénomination : AGCE ESPACES VERTS REGION ILE DE FRANCE
Adresse administrative : 90-92 AVENUE DU GENERAL LECLERC
93500 PANTIN
Statut Juridique : Etablissement Public Administratif Local
Représentant : Madame ANNE CABRIT, Présidente

PRESENTATION DU PROJET

Dates prévisionnelles : 1 janvier 2022 - 31 décembre 2022

Démarrage anticipé de projet : Oui

Motivation démarrage anticipé : Les opérations de gestion sont conduites dès le premier trimestre de l'année en cours et le matériel nécessaire aux études préopérationnelles doit être installé au printemps.

Description :

Les opérations engagées en 2022 sont issues de la programmation du plan de gestion adopté par délibération n° CP 15-707 du 8 octobre 2015 et consistent en :

- la réalisation d'études préopérationnelles, l'amélioration écologique et l'équipement pour améliorer la connaissance des dynamiques de population du brochet sur le site et sa reproduction ;
- l'entretien des panneaux et de la signalétique, mais également celui des clôtures (périmètre de la RNR et zones pâturées), la maison de la réserve pour l'accueil du public.

Dans le cadre de la mesure « 100 000 nouveaux stages pour les jeunes franciliens », conformément à la convention AEV/Région, le bénéficiaire s'est engagé à recruter un nombre total de 14 stagiaires ou alternants.

Détail du calcul de la subvention :

Le taux de subvention est plafonné à 100% maximum des dépenses subventionnables relevant de crédits d'investissement et de fonctionnement pour les Réserves Naturelles Régionales situées sur les propriétés régionales, selon l'action 3 du règlement d'intervention de la stratégie régionale pour la biodiversité 2020-2030 de la CP 2020-068 du 31 janvier 2020, modifiée par la CP n° 2021-198 du 1er avril 2021.

Localisation géographique :

 CONGIS-SUR-THEROUANNE

Contrat Particulier : Hors CPRD

CPER : Hors CPER

PLAN DE FINANCEMENT PREVISIONNEL PROPOSE PAR LE DEMANDEUR

Exercice de référence : 2022

L'organisme ne récupère pas la TVA.

Dépenses (€)		
Libellé	Montant	%
Etudes préopérationnelles	5 000,00	12,20%
Accueil du public	36 000,00	87,80%
Total	41 000,00	100,00%

Recettes (€)		
Libellé	Montant	%
Région Île-de-France	41 000,00	100,00%
Total	41 000,00	100,00%

**DOSSIER N° 22002344 - OPERATIONS DE GESTION SUR LA RESERVE NATURELLE REGIONALE
DE LA BOUCLE DE MOISSON : INVESTISSEMENT 2022**

Dispositif : Réserves Naturelles Régionales Investissement (n° 00000256)

Délibération Cadre : CP2021-198 du 01/04/2021

Imputation budgétaire : 907-76-238-176003-1700

Action : 17600305- Investissement des Réserves naturelles régionales (RNR)

Libellé base subventionnable	Montant base subventionnable	Taux d'intervention	Montant de subvention maximum
Réserves Naturelles Régionales Investissement	4 500,00 € TTC	100,00 %	4 500,00 €
	Montant total de la subvention		4 500,00 €

PRESENTATION DE L'ORGANISME

Dénomination : AGCE ESPACES VERTS REGION ILE DE FRANCE
Adresse administrative : 90-92 AVENUE DU GENERAL LECLERC
93500 PANTIN
Statut Juridique : Etablissement Public Administratif Local
Représentant : Madame ANNE CABRIT, Présidente

PRESENTATION DU PROJET

Dates prévisionnelles : 1 janvier 2022 - 31 décembre 2022

Démarrage anticipé de projet : Oui

Motivation démarrage anticipé : Les opérations sont conduites dès le premier trimestre de l'année en cours.

Description :

L'opération engagée en 2022 est issue de la programmation du plan de gestion adopté par délibération n° CP 16-593 du 16 novembre 2016.

Il s'agit de déplacer les panneaux de la réserve situés au niveau de la nouvelle entrée réalisée pour l'accueil du public. Le budget comprend la pose et la dépose des panneaux existants.

Dans le cadre de la mesure « 100 000 nouveaux stages pour les jeunes franciliens », conformément à la convention AEV/Région, le bénéficiaire s'est engagé à recruter un nombre total de 14 stagiaires ou alternants.

Détail du calcul de la subvention :

Le taux de subvention est plafonné à 100% maximum des dépenses subventionnables relevant de crédits d'investissement et de fonctionnement pour les Réserves Naturelles Régionales situées sur les propriétés régionales, selon l'action 3 du règlement d'intervention de la stratégie régionale pour la biodiversité 2020-

2030 de la CP 2020-068 du 31 janvier 2020, modifiée par la CP n° 2021-198 du 1er avril 2021.

Localisation géographique :

 MOUSSEAUX-SUR-SEINE

Contrat Particulier : Hors CPRD

CPER : Hors CPER

PLAN DE FINANCEMENT PREVISIONNEL PROPOSE PAR LE DEMANDEUR
--

Exercice de référence : 2022

L'organisme ne récupère pas la TVA.

Dépenses (€)		
Libellé	Montant	%
Travaux accueil du public	4 500,00	100,00%
Total	4 500,00	100,00%

Recettes (€)		
Libellé	Montant	%
Région Île-de-France	4 500,00	100,00%
Total	4 500,00	100,00%

**DOSSIER N° 22002349 - OPERATIONS DE GESTION SUR LA RESERVE NATURELLE REGIONALE
DU MARAIS DE STORS : INVESTISSEMENT 2022**

Dispositif : Réserves Naturelles Régionales Investissement (n° 00000256)

Délibération Cadre : CP2021-198 du 01/04/2021

Imputation budgétaire : 907-76-238-176003-1700

Action : 17600305- Investissement des Réserves naturelles régionales (RNR)

Libellé base subventionnable	Montant base subventionnable	Taux d'intervention	Montant de subvention maximum
Réserves Naturelles Régionales Investissement	80 500,00 € TTC	100,00 %	80 500,00 €
	Montant total de la subvention		80 500,00 €

PRESENTATION DE L'ORGANISME

Dénomination : AGCE ESPACES VERTS REGION ILE DE FRANCE
Adresse administrative : 90-92 AVENUE DU GENERAL LECLERC
93500 PANTIN
Statut Juridique : Etablissement Public Administratif Local
Représentant : Madame ANNE CABRIT, Présidente

PRESENTATION DU PROJET

Dates prévisionnelles : 1 janvier 2022 - 31 décembre 2022

Démarrage anticipé de projet : Oui

Motivation démarrage anticipé : Les opérations de sécurisation des chemins doivent démarrer dès le premier trimestre 2022.

Description :

Les opérations engagées en 2022 sont issues de la programmation du plan de gestion voté en CP n° 16-593.

La présente demande comprend des travaux de restauration écologique :

- sécurisation des chemins (abattage et élagage d'arbres dangereux, etc.) ;
- remise en état des accès (aménagement défensif, de signalétique et de jugulation de fréquentation illicite du site) ;
- arrachage et dessouchage des ligneux.

Cette demande comprend également le complément à la maîtrise d'œuvre pour la restauration hydrologique du ru du vieux Moutiers.

Sur ce dernier point, En 2021, le CSRPN a donné un avis favorable au scénario proposé par le gestionnaire et le bureau d'étude à la remise en fond de talweg de la portion de ru du Vieux Moutiers traversant la réserve afin notamment de préserver de toute atteinte physique et chimique la population d'Ecrevisse à patte blanche présente sur le site.

La programmation sera enclenchée en 2022.

A la suite de cette phase, une maîtrise d'œuvre sera recrutée par le lancement d'un marché sur la totalité des phases. Un premier budget a été validé pour la réalisation de la programmation et les premières phases de la maîtrise d'œuvre (AVP, PRO, ACT, VISA). Le complément sollicité a pour objectif de disposer du budget prévisionnel permettant de réaliser l'ensemble des opérations de maîtrise d'œuvre (DET, AOR) afin de pouvoir lancer le marché pour la totalité de la maîtrise d'œuvre dont le démarrage est prévu en 2022 et jusque-là fin des travaux prévus fin 2024 en l'état actuel du planning.

La restauration du ru du Vieux Moutiers permettra d'en améliorer la qualité des eaux, d'améliorer les fonctionnalités écologiques du bas-marais et d'augmenter la proportion d'habitats favorables à l'Ecrevisse à pattes blanches. La phase avant-projet permettra de synthétiser, de compléter le cas échéant les données et de produire les pièces utiles au dossier réglementaire à déposer auprès de l'autorité environnementale dans le cadre de ce projet de restauration.

Le taux de subvention est plafonné à 70% maximum des dépenses subventionnables relevant de crédits d'investissement pour les Réserves Naturelles Régionales non situées sur les propriétés régionales, selon l'action 3 du règlement d'intervention de la stratégie régionale pour la biodiversité 2020-2030 adopté par délibération n° CP 2021-198 du 1er avril 2021.

Détail du calcul de la subvention :

Le taux de subvention est plafonné à 100% maximum des dépenses subventionnables relevant de crédits d'investissement et de fonctionnement pour les Réserves Naturelles Régionales situées sur les propriétés régionales, selon l'action 3 du règlement d'intervention de la stratégie régionale pour la biodiversité 2020-2030 de la CP 2020-068 du 31 janvier 2020, modifiée par la CP n° 2021-198 du 1er avril 2021.

Localisation géographique :



Contrat Particulier : Hors CPRD

CPER : Hors CPER

PLAN DE FINANCEMENT PREVISIONNEL PROPOSE PAR LE DEMANDEUR

Exercice de référence : 2022

L'organisme ne récupère pas la TVA.

Dépenses (€)		
Libellé	Montant	%
Travaux de restauration écologique	73 500,00	91,30%
Réalisation de la phase avant-projet (AVP)	7 000,00	8,70%
Total	80 500,00	100,00%

Recettes (€)		
Libellé	Montant	%
Région Île-de-France	80 500,00	100,00%
Total	80 500,00	100,00%

**DOSSIER N° EX046992 - MISE EN PLACE D'UN INVENTAIRE DE LA BIODIVERSITE :
REAFFECTATION**

Dispositif : Appel à projet biodiversité fonctionnement (n° 00000257)

Délibération Cadre : CP2021-198 du 01/04/2021

Imputation budgétaire : 937-76-65734-176006-1700

Action : 17600601- Actions en lien avec l'Agence Régionale de la Biodiversité (ARB)

Libellé base subventionnable	Montant base subventionnable	Taux d'intervention	Montant de subvention maximum
Dépense Travaux d'aménagement et d'entretien	27 800,00 € TTC	50,00 %	13 900,00 €
	Montant total de la subvention		13 900,00 €

PRESENTATION DE L'ORGANISME

Dénomination : COMMUNE D'AVON

Adresse administrative : 8 RUE PERE MAURICE
77210 AVON

Statut Juridique : Commune

Représentant : Madame Marie-Charlotte NOUHAUD, Maire

PRESENTATION DU PROJET

Objet du projet : Mise en place d'un inventaire de la biodiversité

Dates prévisionnelles : 1 juillet 2019 - 3 octobre 2022

Démarrage anticipé de projet : Oui

Motivation démarrage anticipé : Il s'agit de la réaffectation de la subvention allouée par délibération n° CP 2019-422 du 20 novembre, qui, en raison de difficultés liées au fonctionnement administratif des services municipaux la durant la crise sanitaire, n'a pu être transmise dans les délais. A la suite de la décision du médiateur, un avis favorable a été émis pour une réaffectation.

Description :

Description :

L'opération décrite ci-dessous a fait l'objet d'un vote de subvention, d'un montant de 13 900 €, par délibération n° CP 2019-422 du 20 novembre 2020.

En effet, la commune a demandé la possibilité de bénéficier de la subvention devenue caduque à cause d'un retard de transmission des pièces en raison de plusieurs difficultés liées au fonctionnement des services, au suivi des dossiers administratifs, au renouvellement tardif et à l'installation du nouveau conseil municipal durant la période de la crise sanitaire.

A la suite de la saisine du médiateur par courrier en date du 2 septembre 2021, un avis favorable a été accordé à cette présente réaffectation.

Afin de continuer à préserver la faune et la flore d'Avon, la ville souhaite s'engager dans un inventaire de la biodiversité. Cet inventaire permettra de lutter contre l'érosion de la biodiversité et de la préserver.

2020 : Inventaires botaniques, amphibiens, oiseaux, insectes, chiroptères, livrables, restitution élus/gestionnaires, services techniques et grand public.

2021 : Inventaires amphibiens, oiseaux, insectes, chiroptères.

2022 : Inventaires amphibiens, oiseaux, insectes, chiroptères et restitution finale.

La démarche s'accompagne d'une valorisation des résultats auprès du grand public, des élus, gestionnaires d'espaces et des services techniques.

Détail du calcul de la subvention :

Le projet relève de l'action C du règlement d'intervention de l'Appel à projet Biodiversité : Favoriser la gestion, la restauration de la biodiversité (Hors TVB).

Le montant de dépense subventionnable retenu est de 27 800 €.

Localisation géographique :

 AVON

Contrat Particulier : Hors CPRD

CPER : Hors CPER

PLAN DE FINANCEMENT PREVISIONNEL PROPOSE PAR LE DEMANDEUR

Exercice de référence : 2019

L'organisme ne récupère pas la TVA.

Dépenses (€)		
Libellé	Montant	%
Diagnostic et inventaires écologiques	21 800,00	78,42%
Valorisation de la démarche de diagnostic et communication	6 000,00	21,58%
Total	27 800,00	100,00%

Recettes (€)		
Libellé	Montant	%
Région Île-de-France	13 900,00	50,00%
Fonds propres	13 900,00	50,00%
Total	27 800,00	100,00%

DOSSIER N° 22002254 - PLAN DE GESTION DIFFERENCIEE DES ESPACES VERTS COMMUNAUX ET ATLAS INTERCOMMUNAL DE LA BIODIVERSITE – VOLET FONCTIONNEMENT

Dispositif : Appel à projet biodiversité fonctionnement (n° 00000257)

Délibération Cadre : CP2021-198 du 01/04/2021

Imputation budgétaire : 937-76-65734-176006-1700

Action : 17600601- Actions en lien avec l'Agence Régionale de la Biodiversité (ARB)

Libellé base subventionnable	Montant base subventionnable	Taux d'intervention	Montant de subvention maximum
Dépense Supports, équipements pédagogiques et actions d'animation	25 434,00 € TTC	50,00 %	12 717,00 €
Montant total de la subvention			12 717,00 €

PRESENTATION DE L'ORGANISME

Dénomination : COMMUNE DE LOGNES
Adresse administrative : 11 ESPLANADE DES DROITS DE L'HOMME
77185 LOGNES
Statut Juridique : Commune
Représentant : Monsieur André YUSTE, Maire

PRESENTATION DU PROJET

Dates prévisionnelles : 1 janvier 2023 - 1 décembre 2026

Démarrage anticipé de projet : Non

Description :

Pour améliorer l'aspect écologique et paysager des espaces publics tout en maîtrisant les dépenses de leur entretien, la commune de Lognes souhaite être accompagnée par un bureau d'études pour réaliser une prestation étalée sur plusieurs mois, visant à :

- recenser la biodiversité et les pratiques d'entretien des espaces verts sur les 16 ha gérés en régie et les 17 ha gérés par un prestataire ;
- réunir élus, services concernés et habitants afin de diagnostiquer puis définir de façon concertée les usages actuels et attendus pour chaque site ;
- définir et cartographier les secteurs en fonction des interventions souhaitées et de l'aspect paysager recherché, et proposer des conseils spécifiques pour végétaliser le cimetière ;
- rédiger des fiches techniques pour expliciter les nouvelles modalités d'entretien, définir des indicateurs pour le suivi de la démarche, formuler des préconisations sur l'optimisation du travail des agents et sur l'achat de nouveaux matériels d'entretien des espaces verts ;
- former les 14 agents du services espaces verts aux techniques de gestion différenciée.

Pour accompagner la démarche, des panneaux de communication seront installés sur site en vue d'expliquer les pratiques de l'aménagement du cimetière paysager, les techniques d'entretien pérennes mais aussi d'avertir des changements en cours temporaires.

Enfin la commune diffusera le guide de gestion écologique proposé par l'Agence Régionale de la Biodiversité (ARB) Île-de-France pour sensibiliser les propriétaires de parcelles privées.

Dans le cadre de la mesure « 100.000 nouveaux stages pour les jeunes franciliens », le bénéficiaire de cette subvention s'est engagé à recruter 1 stagiaire(s) ou alternant(s) pour une période minimale de 2 mois.

Détail du calcul de la subvention :

Le projet s'inscrit dans le cadre de l'action 2 " Appel à Projets « Pour la reconquête de la biodiversité en Île-de-France »" du règlement d'intervention de la Stratégie Régionale pour la Biodiversité 2020-2030 adopté par délibération n° CP 2021-198 du 1er avril 2021.

Le taux de subvention est plafonné à 50% des dépenses subventionnables et le montant de la subvention est plafonné à 20 000 €.

La présente affectation porte sur les dépenses en fonctionnement du projet et est complétée par un volet en investissement (fiche projet n° 22002255).

Localisation géographique :

 LOGNES

Contrat Particulier : Hors CPRD

CPER : Hors CPER

PLAN DE FINANCEMENT PREVISIONNEL PROPOSE PAR LE DEMANDEUR

Exercice de référence : 2022

L'organisme ne récupère pas la TVA.

Dépenses (€)		
Libellé	Montant	%
Accompagnement à l'élaboration d'un Plan de gestion différenciée des espaces verts	21 420,00	84,22%
Impression d'un guide de gestion écologique pour sensibilisation des propriétaires de parcelles privées à la renaturation en ville	4 014,00	15,78%
Total	25 434,00	100,00%

Recettes (€)		
Libellé	Montant	%
Région Île-de-France	12 717,00	50,00%
Autofinancement	12 717,00	50,00%
Total	25 434,00	100,00%

DOSSIER N° 22002313 - INVENTAIRE ECOLOGIQUE EN VUE D'AMELIORER LA BIODIVERSITE

Dispositif : Appel à projet biodiversité fonctionnement (n° 00000257)

Délibération Cadre : CP2021-198 du 01/04/2021

Imputation budgétaire : 937-76-65738-176006-1700

Action : 17600601- Actions en lien avec l'Agence Régionale de la Biodiversité (ARB)

Libellé base subventionnable	Montant base subventionnable	Taux d'intervention	Montant de subvention maximum
Dépense Inventaires locaux, régionaux et programmes de recherche	18 333,00 € HT	50,00 %	9 166,50 €
	Montant total de la subvention		9 166,50 €

PRESENTATION DE L'ORGANISME

Dénomination : OBSERVATOIRE DE PARIS

Adresse administrative : 45 AVENUE REILLE
75014 PARIS

Statut Juridique : Etablissement Public National à Caractère Scientifique, Culturel et Professionnel

Représentant : Madame CASOLI FABIENNE, Présidente

PRESENTATION DU PROJET

Dates prévisionnelles : 1 février 2022 - 30 avril 2022

Démarrage anticipé de projet : Oui

Motivation démarrage anticipé : Nécessité de débiter les inventaires naturalistes en février 2022, en cohérence avec l'ensemble des cycles biologiques des espèces prospectées, en particulier l'expertise de l'avifaune nécessitant des expertises terrain dès le mois de février.

Description :

L'observatoire de Paris, Grand établissement relevant du Ministère de l'Enseignement supérieur, de la Recherche et de l'Innovation, regroupe deux sites sur le territoire francilien (Paris et Meudon). Son site parisien, dont 18840 m2 classés comme « réservoir de biodiversité », représente un espace vert à préserver dans un contexte très urbanisé. C'est pourquoi l'observatoire souhaite mieux connaître la biodiversité sur son site afin de choisir les aménagements et modes de gestion les plus adaptés à la préservation des milieux et espèces. Pour cela, plusieurs actions ont été identifiées par le porteur :

1/ Réaliser un inventaire biodiversité sur le site de Paris. La démarche sera également dupliquée sur le site de Meudon, dont l'inventaire biodiversité sera mis à jour par ailleurs, et le site de Nançay, situé hors Île-de-France.

- Puis dans un second temps il s'agira de mettre en place les actions suivantes :

2/ Elaborer un plan de gestion différencié avec mise en place de pratiques de gestion favorables à la biodiversité en fonction des différents enjeux identifiés. Adopter de nouvelles pratiques de gestion, et réaliser des aménagements favorables à la préservation des milieux et espèces.

3/ Installation de panneaux pédagogiques pour mettre en valeur les richesses en biodiversité sur les sites, et sensibiliser sur les choix effectués en termes de gestion et d'aménagement. Les publics visés sont les personnels, les étudiants, et potentiellement les visiteurs (notamment scolaires) selon le classement en ERP.

La présente subvention sollicitée porte uniquement sur la réalisation d'un inventaire biodiversité. Dans la continuité de cette action, le porteur prévoit ensuite de solliciter à nouveau la région pour les actions d'élaboration de plan de gestion et d'actions de sensibilisation

Dans le cadre de la mesure « 100.000 nouveaux stages pour les jeunes franciliens », le bénéficiaire de cette subvention s'est engagé à recruter 1 stagiaire(s) ou alternant(s) pour une période minimale de 2 mois.

Détail du calcul de la subvention :

Le projet s'inscrit dans le cadre de l'action 2 " Appel à Projets « Pour la reconquête de la biodiversité en Île-de-France »" du règlement d'intervention de la Stratégie Régionale pour la Biodiversité 2020-2030 n°CP 2020-068, adopté par délibération n° CP 2021-198 du 1er avril 2021.

Localisation géographique :

 PARIS

Contrat Particulier : Hors CPRD

CPER : Hors CPER

PLAN DE FINANCEMENT PREVISIONNEL PROPOSE PAR LE DEMANDEUR

Exercice de référence : 2022

L'organisme récupère tout ou partie de la TVA.

Dépenses (€)		
Libellé	Montant	%
Inventaire biodiversité sur le site de Paris	18 333,00	100,00%
Total	18 333,00	100,00%

Recettes (€)		
Libellé	Montant	%
Région Île-de-France	9 166,50	50,00%
Autofinancement	9 166,50	50,00%
Total	18 333,00	100,00%

**DOSSIER N° 22002300 - MISE EN ŒUVRE DU PLAN DE GESTION DE LA RNR DU SITE
GEOLOGIQUE DE VIGNY- LONGUESSE : FONCTIONNEMENT 2022**

Dispositif : Réserves Naturelles Régionales Fonctionnement (n° 00000258)

Délibération Cadre : CP2021-198 du 01/04/2021

Imputation budgétaire : 937-76-65733-176003-1700

Action : 17600305- Réserves naturelles régionales

Libellé base subventionnable	Montant base subventionnable	Taux d'intervention	Montant de subvention maximum
Réserves Naturelles Régionales Fonctionnement	61 300,00 € TTC	70,00 %	42 910,00 €
	Montant total de la subvention		42 910,00 €

PRESENTATION DE L'ORGANISME

Dénomination : DEPARTEMENT DU VAL D'OISE
Adresse administrative : 2 AV DU PARC QRT NOUVELLE PREFECTURE
95000 CERGY
Statut Juridique : Département
Représentant : Madame Marie-Christine CAVECCHI, Présidente

PRESENTATION DU PROJET

Dates prévisionnelles : 1 janvier 2022 - 31 décembre 2022

Démarrage anticipé de projet : Oui

Motivation démarrage anticipé : Mise en œuvre dès le début de l'année des travaux d'entretien, de maintenance du mobilier et des actions en lien avec l'accueil du public et le cofinancement du garde animateur.

Description :

Le plan de gestion de la Réserve Naturelle Régionale du site géologique de Vigny-Longuesse a été adopté par délibération n° CP 14-797 du 20 novembre 2014.

Les opérations sont de plusieurs ordres :

- les travaux d'entretien et de maintenance ;
- les actions d'information et d'éducation confiées à des prestataires externes ;
- les actions d'accueil, d'éducation et de surveillance mise en œuvre par le garde animateur de la réserve naturelle.

Les travaux d'entretien sur les fronts de taille ont pour objectif de maintenir les conditions de visibilité et de stabilité des objets géologiques remarquables.

Les travaux d'entretien des milieux naturels (fauche, débroussaillage et pâturage des espaces ouverts) visent à conserver la diversité et l'originalité des prairies et des pelouses (habitats rares et remarquables à l'échelle régionale).

Le programme annuel d'animations grand public comprend pour cette année 5 animations réalisées par l'association Olgame, Anes en Vexin. Elles ont pour objectif de sensibiliser les visiteurs à l'originalité du patrimoine géologique et naturel de l'Île-de-France.

La bonne mise en œuvre des opérations de surveillance du site d'entretien et d'accueil du public (200 personnes / an) et d'animation auprès du public scolaire : collèges, lycées et Université (1500 personnes /an) est assurée par un garde animateur.

Dans le cadre de la mesure « 100.000 nouveaux stages pour les jeunes franciliens », le bénéficiaire de cette subvention s'est engagé à recruter un nombre global de stagiaires par le biais d'une convention « grand compte ».

Détail du calcul de la subvention :

Le taux de subvention est plafonné à 70% maximum des dépenses subventionnables relevant de crédits d'investissement pour les Réserves Naturelles Régionales non situées sur les propriétés régionales, selon l'action 3 du règlement d'intervention de la stratégie régionale pour la biodiversité 2020-2030 adopté par délibération n° CP 2021-198 du 1er avril 2021.

Localisation géographique :

 VAL D'OISE

Contrat Particulier : Hors CPRD

CPER : Hors CPER

PLAN DE FINANCEMENT PREVISIONNEL PROPOSE PAR LE DEMANDEUR

Exercice de référence : 2022

L'organisme ne récupère pas la TVA.

Dépenses (€)		
Libellé	Montant	%
Poste éco-garde animateur	34 000,00	55,46%
Gestion, entretien, maintenance	25 800,00	42,09%
Information, éducation	1 500,00	2,45%
Total	61 300,00	100,00%

Recettes (€)		
Libellé	Montant	%
Région Île-de-France	42 910,00	70,00%
Autofinancement	18 390,00	30,00%
Total	61 300,00	100,00%

DOSSIER N° 22002320 - MISE EN ŒUVRE DU PLAN DE GESTION RESERVE NATURELLE REGIONALE DU MARAIS DE LARCHANT : FONCTIONNEMENT 2022

Dispositif : Réserves Naturelles Régionales Fonctionnement (n° 00000258)

Délibération Cadre : CP2021-198 du 01/04/2021

Imputation budgétaire : 937-76-6574-176003-1700

Action : 17600305- Réserves naturelles régionales

Libellé base subventionnable	Montant base subventionnable	Taux d'intervention	Montant de subvention maximum
Réserves Naturelles Régionales Fonctionnement	88 790,00 € TTC	56,32 %	50 006,53 €
	Montant total de la subvention		50 006,53 €

PRESENTATION DE L'ORGANISME

Dénomination : ARNML ASS RESERVE NATURELLE
MARAI LARCHANT
Adresse administrative : LE MARAIS ROUTE DE VILLIERS
77760 LARCHANT
Statut Juridique : Association
Représentant : Monsieur CHRISTIAN DONNEFORT, Président

PRESENTATION DU PROJET

Dates prévisionnelles : 1 janvier 2022 - 31 décembre 2022

Démarrage anticipé de projet : Oui

Motivation démarrage anticipé : Les opérations de gestion sont conduites dès le premier trimestre de l'année en cours et les inventaires dès le printemps.

Description :

L'Association de la Réserve Naturelle du Marais de Larchant assure l'ensemble des opérations et actions mentionnées dans le nouveau plan de gestion de la Réserve naturelle régionale. Le plan de gestion qui couvre la période 2020 - 2030 a été validé par les organes de gouvernance propres au fonctionnement des RNR : Conseil Scientifique Régional du Patrimoine Naturel (CSRPN), Comité Consultatif de Gestion (CCG), Conseil Scientifique Territorial (CST). Ce nouveau plan de gestion, sera présenté au conseil régional en 2022 pour approbation.

La demande de subvention en fonctionnement de 2022 porte sur les postes de gestionnaire/chargée d'étude et de garde/technicien.

Le poste de gestionnaire/chargée d'étude est à plein-temps sur les missions dédiées à la finalisation du nouveau plan de gestion, à l'élaboration et l'exécution du budget de la réserve ; à la planification et l'organisation des actions de gestion à la réalisation de suivis écologiques avec un éventuel appui de prestataires spécialisés et des actions de sensibilisation. Le poste est aussi dédié à la réalisation des rapports d'activités annuels et à l'organisation avec la Région des instances de gouvernance.

Le poste de garde/technicien est à mi-temps sur la réserve sur les missions dédiées à la planification des opérations de gestion et d'entretien des milieux naturels, des équipements d'accueil du public et de sécurisation. Le garde/technicien participe également aux missions de surveillance.

Les suivis à mener en 2022 relèvent du suivi de la qualité des eaux superficielles, du suivi des végétations et des orthoptères.

Une étude hydrologique est aussi prévue au titre du plan de gestion (eaux souterraines, sédiments, nappe phréatique, mise en place des suivis avec la connaissance hydrologique des marais).

Le bénéficiaire s'engage à respecter et promouvoir la Charte régionale des valeurs de la République et de la laïcité, dans la limite et le respect des lois et règlements en vigueur.

Dans le cadre de la mesure « 100.000 nouveaux stages pour les jeunes franciliens », le bénéficiaire de cette subvention s'est engagé à recruter 1 stagiaire(s) ou alternant(s) pour une période minimale de 2 mois.

Détail du calcul de la subvention :

Le taux de subvention est plafonné à 70% maximum des dépenses subventionnables relevant de crédits d'investissement pour les Réserves Naturelles Régionales non situées sur les propriétés régionales, selon l'action 3 du règlement d'intervention de la stratégie régionale pour la biodiversité 2020-2030 adopté par délibération n° CP 2021-198 du 1er avril 2021.

Localisation géographique :

 LARCHANT

Contrat Particulier : Hors CPRD

CPER : Hors CPER

PLAN DE FINANCEMENT PREVISIONNEL PROPOSE PAR LE DEMANDEUR

Exercice de référence : 2022

L'organisme ne récupère pas la TVA.

Dépenses (€)		
Libellé	Montant	%
Rémunération du personnel	60 550,00	68,19%
Charges fixes et de fonctionnement	15 000,00	16,89%
Etudes/suivis	8 100,00	9,12%
Entretien matériel	850,00	0,96%
Achat matériel courant	3 400,00	3,83%
Accueil du public	890,00	1,00%
Total	88 790,00	100,00%

Recettes (€)		
Libellé	Montant	%
Région Île-de-France	50 006,53	56,32%
Autofinancement	38 783,47	43,68%
Total	88 790,00	100,00%

**DOSSIER N° 22002324 - MISE EN OEUVRE DU PLAN DE GESTION DE LA RESERVE NATURELLE
DU SITE GEOLOGIQUE DE VIGNY-LONGUESSE : FONCTIONNEMENT 2022**

Dispositif : Réserves Naturelles Régionales Fonctionnement (n° 00000258)

Délibération Cadre : CP2021-198 du 01/04/2021

Imputation budgétaire : 937-76-65734-176003-1700

Action : 17600305- Réserves naturelles régionales

Libellé base subventionnable	Montant base subventionnable	Taux d'intervention	Montant de subvention maximum
Réserves Naturelles Régionales Fonctionnement	99 900,00 € TTC	70,00 %	69 930,00 €
Montant total de la subvention			69 930,00 €

PRESENTATION DE L'ORGANISME

Dénomination : DEPARTEMENT DU VAL D'OISE
Adresse administrative : 2 AV DU PARC QRT NOUVELLE PREFECTURE
95000 CERGY
Statut Juridique : Département
Représentant : Madame Marie-Christine CAVECCHI, Présidente

PRESENTATION DU PROJET

Dates prévisionnelles : 1 janvier 2022 - 31 décembre 2022

Démarrage anticipé de projet : Oui

Motivation démarrage anticipé : Nécessité de procéder dès le début de l'année à l'entretien du site et de pourvoir au financement du poste de conservateur pour l'année 2022.

Description :

A la suite du classement du site géologique de Limay en Réserve Naturelle Régionale par délibération CP 09-969B du 22 octobre 2009, la commune a été désignée gestionnaire unique de ce site (arrêté n°10-84 du 9 juin 2010). Puis, la commune de Limay et le Parc naturel régional du Vexin français (PNRVF) sont devenus co-gestionnaires de la RNR du site géologique de Limay par arrêté n° 15-005 du 8 janvier 2015, afin d'assurer conjointement la gestion et la valorisation de la RNR.

Le programme des opérations nécessaires à la réalisation des objectifs du plan de gestion comporte principalement l'emploi d'un conservateur (action AD1 du plan de gestion) et d'un animateur à temps plein, la restauration et l'entretien des habitats et des affleurements, la cartographie des habitats, la mise en œuvre du schéma d'interprétation, le travail en réseau, ainsi que l'accueil et la sensibilisation de tous les publics au patrimoine naturel de la RNR.

Le conservateur, effectue ses missions en lien avec l'équipe du pôle environnement du Parc et celle des services techniques de la commune de Limay. L'encadrement des ressources humaines, le développement des partenariats, ainsi que les missions de surveillance et police occupent le temps du conservateur.

La présente demande concerne également l'expérimentation du pâturage extensif ainsi que le contrôle des espèces végétales proliférantes, notamment invasives qui vise à enrayer la fermeture des milieux. Il sera procédé en 2022, au recrutement à temps plein d'un animateur afin de développer les thématiques pédagogiques et la conception d'ateliers, la promotion de proximité, les relations avec les instituteurs/professeurs, l'organisation pratique des sorties, l'établissement des plannings et des animations. Il sera également amené à seconder le conservateur dans la bonne réalisation de l'ensemble des missions de la réserve naturelle. En tenant compte du temps de recrutement, 8 mois d'emploi à temps plein à partir d'avril ont été planifiés pour cette première année. Un budget a également été alloué à l'édition d'outils et de documents de communication et de pédagogie qui seront conçus en interne en 2022 afin de lancer pleinement la saison suivante d'animation auprès des publics franciliens.

Le programme d'actions pédagogiques aborde un ensemble de thématiques relatives à la géologie, à la faune, à la flore, aux habitats et aux problématiques de gestion de l'espace naturel protégé. L'accueil du grand public s'adressera aux scolaires et universitaires (écoles élémentaires, collèges et lycées, universités), aux jeunes fréquentant le Centre de Loisirs (8 à 12 ans), au public spécialisé et à tout public lors d'événement.

Dans le cadre de la mesure « 100.000 nouveaux stages pour les jeunes franciliens », le bénéficiaire de cette subvention s'est engagé à recruter un nombre global de stagiaires par le biais d'une convention « grand compte ».

Détail du calcul de la subvention :

Le taux de subvention est plafonné à 70% maximum des dépenses subventionnables relevant de crédits d'investissement pour les Réserves Naturelles Régionales non situées sur les propriétés régionales, selon l'action 3 du règlement d'intervention de la stratégie régionale pour la biodiversité 2020-2030 adopté par délibération n° CP 2021-198 du 1er avril 2021.

Localisation géographique :

 LIMAY

Contrat Particulier : Hors CPRD

CPER : Hors CPER

PLAN DE FINANCEMENT PREVISIONNEL PROPOSE PAR LE DEMANDEUR

Exercice de référence : 2022

L'organisme ne récupère pas la TVA.

Dépenses (€)		
Libellé	Montant	%
Ressources humaines	81 000,00	81,08%
Gestion et entretien du patrimoine naturel	13 200,00	13,21%
Accueil du public (valorisation et animation)	5 700,00	5,71%
Total	99 900,00	100,00%

Recettes (€)		
Libellé	Montant	%
Région Île-de-France	69 930,00	70,00%
Autofinancement	29 970,00	30,00%
Total	99 900,00	100,00%

**DOSSIER N° 22002335 - GESTION DES RESERVES NATURELLES REGIONALES EN 2022 -
AGENCE DES ESPACES VERTS**

Dispositif : Réserves Naturelles Régionales Fonctionnement (n° 00000258)

Délibération Cadre : CP2021-198 du 01/04/2021

Imputation budgétaire : 937-76-65738-176003-1700

Action : 17600305- Réserves naturelles régionales

Libellé base subventionnable	Montant base subventionnable	Taux d'intervention	Montant de subvention maximum
Réserves Naturelles Régionales Fonctionnement	297 082,00 € TTC	100,00 %	297 082,00 €
	Montant total de la subvention		297 082,00 €

PRESENTATION DE L'ORGANISME

Dénomination : AGCE ESPACES VERTS REGION ILE DE FRANCE
Adresse administrative : 90-92 AVENUE DU GENERAL LECLERC
93500 PANTIN
Statut Juridique : Etablissement Public Administratif Local
Représentant : Madame ANNE CABRIT, Présidente

PRESENTATION DU PROJET

Dates prévisionnelles : 1 janvier 2022 - 31 décembre 2022

Démarrage anticipé de projet : Oui

Motivation démarrage anticipé : Le fonctionnement général des Réserves Naturelles Régionales implique une permanence de l'activité. L'entretien et le suivi de sites démarrent donc dès le 1er janvier 2022.

Description :

La région Île-de-France a confié la gestion de 5 Réserves Naturelles Régionales à l'Agence des Espaces Verts par le biais de la convention adoptée par délibération n° CR 12-14 du 13 février 2014 reconduite expressément par courrier du 29 décembre 2016. Ces RNR sont celles du domaine régional du Grand Voieux, du domaine régional des Seiglats, des Bruyères de Sainte-Assise, de la Boucle de Moisson et du Marais de Stors.

Elle assure la mise en œuvre du plan de gestion sur chacun de ces sites et la présentation du rapport d'activités au comité consultatif de gestion, la connaissance du patrimoine naturel et culturel, la gestion des habitats naturels et des espèces, la surveillance, l'accueil des publics et la gestion administrative des réserves.

Cette affectation permet la prise en charge des salaires des agents intervenant sur ces réserves ainsi que les frais de structure afférents, soit 5 postes : 2 postes de conservateur, 2 postes de technicien, 1 poste d'éco-animateur afin de réaliser les objectifs prévus dans le cadre de la convention AEV/Région :

- la mise en œuvre du plan de gestion et la présentation du rapport d'activité au comité de gestion
- La connaissance du patrimoine naturel et culturel des RNR

- la gestion des habitats naturels et des espèces
- la surveillance de la réserve naturelle
- l'accueil du public.
- la gestion administrative de la réserve

Dans le cadre de la mesure « 100 000 nouveaux stages pour les jeunes franciliens », conformément à la convention AEV/Région, le bénéficiaire s'est engagé à recruter un nombre total de 14 stagiaires ou alternants.

Détail du calcul de la subvention :

Le taux de subvention est plafonné à 100% maximum des dépenses subventionnables relevant de crédits d'investissement et de fonctionnement pour les Réserves Naturelles Régionales situées sur les propriétés régionales, selon l'action 3 du règlement d'intervention de la stratégie régionale pour la biodiversité 2020-2030 de la CP 2020-068 du 31 janvier 2020, modifiée par la CP n° 2021-198 du 1er avril 2021.

Localisation géographique :

 REGION ILE DE FRANCE

Contrat Particulier : Hors CPRD

CPER : Hors CPER

PLAN DE FINANCEMENT PREVISIONNEL PROPOSE PAR LE DEMANDEUR

Exercice de référence : 2022

L'organisme ne récupère pas la TVA.

Dépenses (€)		
Libellé	Montant	%
Salaires et frais de structure	297 082,00	100,00%
Total	297 082,00	100,00%

Recettes (€)		
Libellé	Montant	%
Région Île-de-France	297 082,00	100,00%
Total	297 082,00	100,00%

**DOSSIER N° 22002340 - OPERATIONS DE GESTION SUR LA RESERVE NATURELLE REGIONALE
DU GRAND VOYEUX : FONCTIONNEMENT 2022**

Dispositif : Réserves Naturelles Régionales Fonctionnement (n° 00000258)

Délibération Cadre : CP2021-198 du 01/04/2021

Imputation budgétaire : 937-76-65738-176003-1700

Action : 17600305- Réserves naturelles régionales

Libellé base subventionnable	Montant base subventionnable	Taux d'intervention	Montant de subvention maximum
Réserves Naturelles Régionales Fonctionnement	208 850,00 € TTC	91,77 %	191 660,00 €
	Montant total de la subvention		191 660,00 €

PRESENTATION DE L'ORGANISME

Dénomination : AGCE ESPACES VERTS REGION ILE DE FRANCE
Adresse administrative : 90-92 AVENUE DU GENERAL LECLERC
93500 PANTIN
Statut Juridique : Etablissement Public Administratif Local
Représentant : Madame ANNE CABRIT, Présidente

PRESENTATION DU PROJET

Dates prévisionnelles : 1 janvier 2022 - 31 décembre 2022

Démarrage anticipé de projet : Oui

Motivation démarrage anticipé : Les opérations de gestion peuvent débuter dès le premier trimestre. De plus, l'accueil du public s'effectue tout au long de l'année.

Description :

Les opérations engagées en 2022 sont issues de la programmation du plan de gestion adopté par délibération n° CP 15-707 du 8 octobre 2015, et consistent en :

- une gestion conservatoire par contrôle du degré de fermeture des milieux (coupes, arrachages, bûcheronnage et taille des saules en têtard, élimination des espèces végétales exotiques envahissantes) ;
- l'entretien de deux îlots de reproduction de l'avifaune par sarclage, coupe et/ou arrachage de la végétation ligneuse ;
- la gestion des pelouses par scarification ;
- l'entretien des haies et pares-vues ;
- l'entretien des équipements : ouvrages hydrauliques (buses, vannes, fossés, etc.), des panneaux et de la signalétique, des clôtures, des barrières et des portails ;
- l'entretien des mobiliers d'architectures ;
- le maintien de la propreté de la RNR (déchets épars, évacuation des dépôts sauvages, etc.).

Les opérations engagées visent également la réalisation des suivis scientifiques et naturalistes :

- suivis faunistiques : avifaune, amphibiens, reptiles, orthoptères ;
- affiner les connaissances sur la dynamique de la population de brochet sur le site et sur sa reproduction ;
- saisie des données naturalistes (observation courante et inventaires) dans GéoNature Île-de-France et le SIG de l'AEV.

Les opérations engagées visent également :

- l'accueil du public en organisant des sorties pédagogiques pour les écoles et des visites thématiques pour le grand public ;
- la surveillance de la RNR par un personnel assermenté ;
- l'organisation de la Maison de la Réserve.

Dans le cadre de la mesure « 100 000 nouveaux stages pour les jeunes franciliens », conformément à la convention AEV/Région, le bénéficiaire s'est engagé à recruter un nombre total de 14 stagiaires ou alternants.

Détail du calcul de la subvention :

Le taux de subvention est plafonné à 100% maximum des dépenses subventionnables relevant de crédits d'investissement et de fonctionnement pour les Réserves Naturelles Régionales situées sur les propriétés régionales, selon l'action 3 du règlement d'intervention de la stratégie régionale pour la biodiversité 2020-2030 de la CP 2020-068 du 31 janvier 2020, modifiée par la CP n° 2021-198 du 1er avril 2021.

Localisation géographique :

 CONGIS-SUR-THEROUANNE

Contrat Particulier : Hors CPRD

CPER : Hors CPER

PLAN DE FINANCEMENT PREVISIONNEL PROPOSE PAR LE DEMANDEUR

Exercice de référence : 2022

L'organisme ne récupère pas la TVA.

Dépenses (€)		
Libellé	Montant	%
Gestion conservatoire	67 500,00	32,32%
Suivis scientifiques	33 100,00	15,85%
Accueil du public	93 250,00	44,65%
Surveillance	15 000,00	7,18%
Total	208 850,00	100,00%

Recettes (€)		
Libellé	Montant	%
Région Île-de-France	191 660,00	91,77%
Commune de Congis-sur-Thérouanne	9 000,00	4,31%
Agence de l'Eau Seine-Normandie	4 340,00	2,08%
Etat (Natura 2000)	3 850,00	1,84%
Total	208 850,00	100,00%

**DOSSIER N° 22002341 - OPERATIONS DE GESTION SUR LA RESERVE NATURELLE REGIONALE
DES SEIGLATS : FONCTIONNEMENT 2022**

Dispositif : Réserves Naturelles Régionales Fonctionnement (n° 00000258)

Délibération Cadre : CP2021-198 du 01/04/2021

Imputation budgétaire : 937-76-65738-176003-1700

Action : 17600305- Réserves naturelles régionales

Libellé base subventionnable	Montant base subventionnable	Taux d'intervention	Montant de subvention maximum
Réserves Naturelles Régionales Fonctionnement	28 770,00 € TTC	96,00 %	27 619,20 €
	Montant total de la subvention		27 619,20 €

PRESENTATION DE L'ORGANISME

Dénomination : AGCE ESPACES VERTS REGION ILE DE FRANCE
Adresse administrative : 90-92 AVENUE DU GENERAL LECLERC
93500 PANTIN
Statut Juridique : Etablissement Public Administratif Local
Représentant : Madame ANNE CABRIT, Présidente

PRESENTATION DU PROJET

Dates prévisionnelles : 1 janvier 2022 - 31 décembre 2022

Démarrage anticipé de projet : Oui

Motivation démarrage anticipé : Les opérations peuvent débuter dès le premier trimestre 2022.

Description :

Les opérations engagées en 2022 sont issues de la programmation du plan de gestion adopté par délibération n° CP 14-797 du 20 novembre 2014, et consistent en :

- des opérations de gestion conservatoire des habitats ouverts et semi-ouverts connexes au plan d'eau : fauches annuelles exportées des prairies fauche tardive avec maintien d'îlots refuge, contrôle des ligneux, fauche des pelouses avec exportation de la matière, création et entretien des lisières, entretien des chemins périphériques ;

- des suivis scientifiques et naturalistes : saisie des données (observation courante et inventaires) dans la base de données naturalistes (Cettia) et le SIG de l'AEV, mise en application de suivis préconisés dans le cadre de l'étude hydrologique, suivi standardisé RNF des peuplements de macrophytes aquatiques et d'odonates, suivi annuel de l'avifaune hivernante et migratrice, suivi des oiseaux paludicoles, des limicoles et de l'avifaune nicheuse cavicole ;

- l'accueil du public : mise en place de visites guidées thématiques.

- Mise en place d'un plan de surveillance du site en partenariat avec les institutionnels ayant en charge une mission de police (OFB).

Dans le cadre de la mesure « 100 000 nouveaux stages pour les jeunes franciliens », conformément à la convention AEV/Région, le bénéficiaire s'est engagé à recruter un nombre total de 14 stagiaires ou alternants.

Détail du calcul de la subvention :

Le taux de subvention est plafonné à 100% maximum des dépenses subventionnables relevant de crédits d'investissement et de fonctionnement pour les Réserves Naturelles Régionales situées sur les propriétés régionales, selon l'action 3 du règlement d'intervention de la stratégie régionale pour la biodiversité 2020-2030 de la CP 2020-068 du 31 janvier 2020, modifiée par la CP n° 2021-198 du 1er avril 2021.

Localisation géographique :

 CANNES-ECLUSE

Contrat Particulier : Hors CPRD

CPER : Hors CPER

PLAN DE FINANCEMENT PREVISIONNEL PROPOSE PAR LE DEMANDEUR

Exercice de référence : 2022

L'organisme ne récupère pas la TVA.

Dépenses (€)		
Libellé	Montant	%
Gestion conservatoire	14 620,00	50,82%
Suivis scientifiques	5 000,00	17,38%
Accueil du public	1 150,00	4,00%
Surveillance	8 000,00	27,81%
Total	28 770,00	100,00%

Recettes (€)		
Libellé	Montant	%
Région Île-de-France	27 618,00	96,00%
Agence de l'Eau Seine Normandie (AESN)	1 152,00	4,00%
Total	28 770,00	100,00%

**DOSSIER N° 22002346 - OPERATIONS DE GESTION SUR LA RESERVE NATURELLE REGIONALE
DE LA BOUCLE DE MOISSON : FONCTIONNEMENT 2022**

Dispositif : Réserves Naturelles Régionales Fonctionnement (n° 00000258)

Délibération Cadre : CP2021-198 du 01/04/2021

Imputation budgétaire : 937-76-65738-176003-1700

Action : 17600305- Réserves naturelles régionales

Libellé base subventionnable	Montant base subventionnable	Taux d'intervention	Montant de subvention maximum
Réserves Naturelles Régionales Fonctionnement	124 490,00 € HT	41,35 %	51 473,33 €
	Montant total de la subvention		51 473,33 €

PRESENTATION DE L'ORGANISME

Dénomination : AGCE ESPACES VERTS REGION ILE DE FRANCE
Adresse administrative : 90-92 AVENUE DU GENERAL LECLERC
93500 PANTIN
Statut Juridique : Etablissement Public Administratif Local
Représentant : Madame ANNE CABRIT, Présidente

PRESENTATION DU PROJET

Dates prévisionnelles : 1 janvier 2022 - 31 décembre 2022

Démarrage anticipé de projet : Oui

Motivation démarrage anticipé : Les opérations de gestion peuvent démarrer dès le début de l'année 2022.

Description :

Les opérations engagées en 2022 sont issues de la programmation du plan de gestion adopté par délibération n° CP 14-797 du 20 novembre 2014, et consistent en :



- gestion conservatoire : fauches annuelles, broyage hivernal des zones restaurées, élimination des espèces végétales exotiques envahissantes, fauche exportée des friches, échelonnement des classes d'âge de lande et de fruticée ;
- entretien des équipements et des cheminements ;
- suivis naturalistes de l'avifaune patrimoniale, des orthoptères et des lépidoptères ;
- mise en place de tournées de surveillance ;
- organisation de visites guidées pour le grand public.

Dans le cadre de la mesure « 100 000 nouveaux stages pour les jeunes franciliens », conformément à la convention AEV/Région, le bénéficiaire s'est engagé à recruter un nombre total de 14 stagiaires ou alternants.

Détail du calcul de la subvention :

Le taux de subvention est plafonné à 100% maximum des dépenses subventionnables relevant de crédits d'investissement et de fonctionnement pour les Réserves Naturelles Régionales situées sur les propriétés régionales, selon l'action 3 du règlement d'intervention de la stratégie régionale pour la biodiversité 2020-2030 de la CP 2020-068 du 31 janvier 2020, modifiée par la CP n° 2021-198 du 1er avril 2021.

Localisation géographique :

-  MOUSSEAUX-SUR-SEINE
-  MOISSON

Contrat Particulier : Hors CPRD

CPER : Hors CPER

PLAN DE FINANCEMENT PREVISIONNEL PROPOSE PAR LE DEMANDEUR
--

Exercice de référence : 2022

L'organisme ne récupère pas la TVA.

Dépenses (€)		
Libellé	Montant	%
Gestion conservatoire	105 020,00	84,36%
Suivis naturalistes	3 000,00	2,41%
Surveillance	14 000,00	11,25%
Accueil du public	2 470,00	1,98%
Total	124 490,00	100,00%

Recettes (€)		
Libellé	Montant	%
Région Île-de-France	51 473,33	41,35%
Natura 2000 (FEADER, Etat)	73 016,67	58,65%
Total	124 490,00	100,00%

**DOSSIER N° 22002350 - OPERATIONS DE GESTION SUR LA RESERVE NATURELLE REGIONALE
DU MARAIS DE STORS : FONCTIONNEMENT 2022**

Dispositif : Réserves Naturelles Régionales Fonctionnement (n° 00000258)

Délibération Cadre : CP2021-198 du 01/04/2021

Imputation budgétaire : 937-76-65738-176003-1700

Action : 17600305- Réserves naturelles régionales

Libellé base subventionnable	Montant base subventionnable	Taux d'intervention	Montant de subvention maximum
Réserves Naturelles Régionales Fonctionnement	57 154,00 € TTC	92,30 %	52 754,32 €
	Montant total de la subvention		52 754,32 €

PRESENTATION DE L'ORGANISME

Dénomination : AGCE ESPACES VERTS REGION ILE DE FRANCE
Adresse administrative : 90-92 AVENUE DU GENERAL LECLERC
93500 PANTIN
Statut Juridique : Etablissement Public Administratif Local
Représentant : Madame ANNE CABRIT, Présidente

PRESENTATION DU PROJET

Dates prévisionnelles : 1 janvier 2022 - 31 décembre 2022

Démarrage anticipé de projet : Oui

Motivation démarrage anticipé : Les suivis et l'accueil du public démarrent dès le début de l'année 2022.

Description :

Les opérations engagées en 2022 sont issues de la programmation du plan de gestion

Adopté par délibération n° CP 16-593 du 16 novembre 2016, et consistent en :

- gestion conservatoire par fauches annuelles avec exportation, contrôle des ligneux, faucardage, intervention sur les espèces végétales exotiques envahissantes ;
- suivis naturalistes ornithologiques ;
- accueil du public : organisation d'animations pour le public scolaire et pour le grand public.

Dans le cadre de la mesure « 100 000 nouveaux stages pour les jeunes franciliens », conformément à la convention AEV/Région, le bénéficiaire s'est engagé à recruter un nombre total de 14 stagiaires ou alternants.

Détail du calcul de la subvention :

Le taux de subvention est plafonné à 100% maximum des dépenses subventionnables relevant de crédits d'investissement et de fonctionnement pour les Réserves Naturelles Régionales situées sur les propriétés régionales, selon l'action 3 du règlement d'intervention de la stratégie régionale pour la biodiversité 2020-

2030 de la CP 2020-068 du 31 janvier 2020, modifiée par la CP n° 2021-198 du 1er avril 2021.

Localisation géographique :

 MERIEL

Contrat Particulier : Hors CPRD

CPER : Hors CPER

PLAN DE FINANCEMENT PREVISIONNEL PROPOSE PAR LE DEMANDEUR
--

Exercice de référence : 2022

L'organisme ne récupère pas la TVA.

Dépenses (€)		
Libellé	Montant	%
Gestion conservatoire	53 234,32	93,14%
Suivis scientifiques	1 000,00	1,75%
Aménagements pour l'accueil du public	2 920,00	5,11%
Total	57 154,32	100,00%

Recettes (€)		
Libellé	Montant	%
Région Île-de-France	52 754,32	92,30%
Agence de l'eau Seine Normandie	4 400,00	7,70%
Total	57 154,32	100,00%

**DOSSIER N° 22002352 - OPERATIONS DE GESTION SUR LA RESERVE NATURELLE REGIONALE
DES BRUYERES DE SAINTE-ASSISE : FONCTIONNEMENT 2022**

Dispositif : Réserves Naturelles Régionales Fonctionnement (n° 00000258)

Délibération Cadre : CP2021-198 du 01/04/2021

Imputation budgétaire : 937-76-65738-176003-1700

Action : 17600305- Réserves naturelles régionales

Libellé base subventionnable	Montant base subventionnable	Taux d'intervention	Montant de subvention maximum
Réserves Naturelles Régionales Fonctionnement	24 180,00 € TTC	100,00 %	24 180,00 €
	Montant total de la subvention		24 180,00 €

PRESENTATION DE L'ORGANISME

Dénomination : AGCE ESPACES VERTS REGION ILE DE FRANCE
Adresse administrative : 90-92 AVENUE DU GENERAL LECLERC
93500 PANTIN
Statut Juridique : Etablissement Public Administratif Local
Représentant : Madame ANNE CABRIT, Présidente

PRESENTATION DU PROJET

Dates prévisionnelles : 1 janvier 2022 - 31 décembre 2022

Démarrage anticipé de projet : Oui

Motivation démarrage anticipé : Les opérations de gestion sont susceptibles de débuter dès le début de l'année.

Description :

Les opérations 2022 sont issues de la programmation du plan de gestion adopté par délibération n° CP 14-797 du 20 novembre 2014, et consistent en :

- des opérations de gestion conservatoire et de limitation du développement des espèces végétales invasives, de fauches avec exportation, entretien des clôtures ;
- des études et suivis : suivi des odonates ;
- l'accueil du public par la poursuite des visites guidées.

Dans le cadre de la mesure « 100 000 nouveaux stages pour les jeunes franciliens », conformément à la convention AEV/Région, le bénéficiaire s'est engagé à recruter un nombre total de 14 stagiaires ou alternants.

Détail du calcul de la subvention :

Le taux de subvention est plafonné à 100% maximum des dépenses subventionnables relevant de crédits d'investissement et de fonctionnement pour les Réserves Naturelles Régionales situées sur les propriétés régionales, selon l'action 3 du règlement d'intervention de la stratégie régionale pour la biodiversité 2020-2030 de la CP 2020-068 du 31 janvier 2020, modifiée par la CP n° 2021-198 du 1er avril 2021.

Localisation géographique :

-  BOISSISE-LA-BERTRAND
-  SEINE-PORT

Contrat Particulier : Hors CPRD

CPER : Hors CPER

PLAN DE FINANCEMENT PREVISIONNEL PROPOSE PAR LE DEMANDEUR
--

Exercice de référence : 2022

L'organisme ne récupère pas la TVA.

Dépenses (€)		
Libellé	Montant	%
Gestion conservatoire	22 180,00	91,73%
Suivis scientifiques	1 000,00	4,14%
Accueil du public	1 000,00	4,14%
Total	24 180,00	100,00%

Recettes (€)		
Libellé	Montant	%
Région Île-de-France	24 180,00	100,00%
Total	24 180,00	100,00%

**DOSSIER N° 22002279 - RESERVE DE BIOSPHERE DE FONTAINEBLEAU ET DU GATINAIS -
ANNEE 2022 - FONCTIONNEMENT**

Dispositif : Grands partenariats pour la biodiversité (n° 00001203)

Délibération Cadre : CP2021-198 du 01/04/2021

Imputation budgétaire : 937-76-6574-176003-1700

Action : 17600302- Aide aux actions de protection des milieux naturels et de la biodiversité

Libellé base subventionnable	Montant base subventionnable	Taux d'intervention	Montant de subvention maximum
Grands partenariats pour la biodiversité	148 000,00 € TTC	27,03 %	40 000,00 €
Montant total de la subvention			40 000,00 €

PRESENTATION DE L'ORGANISME

Dénomination : RESERVE DE BIOSPHERE DE FONTAINEBLEAU ET DU GATINAIS
Adresse administrative : ROUTE DE L'ERMITAGE
77300 FONTAINEBLEAU
Statut Juridique : Association
Représentant : Madame Béatrice RUCHETON, Présidente

PRESENTATION DU PROJET

Dates prévisionnelles : 1 janvier 2022 - 31 décembre 2022

Démarrage anticipé de projet : Oui

Motivation démarrage anticipé : Il s'agit d'accompagner le porteur de projet sur des actions mises en place toute l'année.

Description :

La Réserve de biosphère de Fontainebleau et du Gâtinais assure la coordination des missions confiées par l'UNESCO dans le cadre de son programme sur l'Homme et la biosphère (MAB), dont les objectifs sont :

- la protection de la biodiversité via la connaissance et la conservation ;
- le développement humain, social et économique ;
- la recherche, l'éducation, la formation et la surveillance continue de l'environnement.

Les actions conduites pour l'année 2022 sont les suivantes :

- coordination des actions menées par le conseil scientifique. Les thématiques définies pour l'année sont la biodiversité, le climat et l'énergie, la forêt et le bois, l'agriculture et l'alimentation, ainsi que 2 thématiques transversales (la santé et les enjeux de péri-urbanité) ;
- appui au Conseil des Jeunes et à la mise en œuvre de leurs actions et relance d'une dynamique équivalente au Conseil d'Éducation et de Citoyenneté ;
- animation du centre d'écotourisme de Franchard (accueil de scolaires et du grand public, actions

d'animations et missions de sensibilisation) ;

- action de communication avec la refonte du site Internet de l'association, développement de la notoriété de la structure, révision de l'identité graphique, optimisation du référencement web ;
- valorisation des acteurs économiques du territoire engagés dans la préservation de l'environnement, au travers de la démarche Biosphère Ecotourisme et des Trophées de la biosphère, promouvant les démarches exemplaires, originales et innovantes ;
- élaboration d'une feuille de route en phase avec un projet de territoire dans le cadre de l'examen périodique UNESCO, et finalisation du rapport de révision.

Le programme d'actions 2020-2022 s'intègre dans les objectifs prioritaires de la Stratégie Régionale pour la Biodiversité 2020-2030, en particulier les objectifs suivants :

- « Soutenir les entreprises qui innovent avec et pour la nature » ;
- « Renforcer l'attractivité de l'Île-de-France en valorisant son patrimoine naturel et paysager » ;
- « Améliorer la connaissance grâce à l'observation de la nature ».

Le bénéficiaire s'engage à respecter et promouvoir la Charte régionale des valeurs de la République et de la laïcité, dans la limite et le respect des lois et règlements en vigueur.

Dans le cadre de la mesure « 100.000 nouveaux stages pour les jeunes franciliens », le bénéficiaire de cette subvention s'est engagé à recruter 1 stagiaire(s) ou alternant(s) pour une période minimale de 2 mois.

Détail du calcul de la subvention :

Le projet s'inscrit dans le cadre de l'action 3 du règlement d'intervention de la Stratégie régionale pour la biodiversité 2020-2030 adopté par délibération n° CP 2020-068 du 31 janvier 2020, modifiée par délibération n° CP 2021-198 du 1er avril 2021.

Localisation géographique :

■ REGION ILE DE FRANCE

Contrat Particulier : Hors CPRD

CPER : Hors CPER

PLAN DE FINANCEMENT PREVISIONNEL PROPOSE PAR LE DEMANDEUR
--

Exercice de référence : 2022

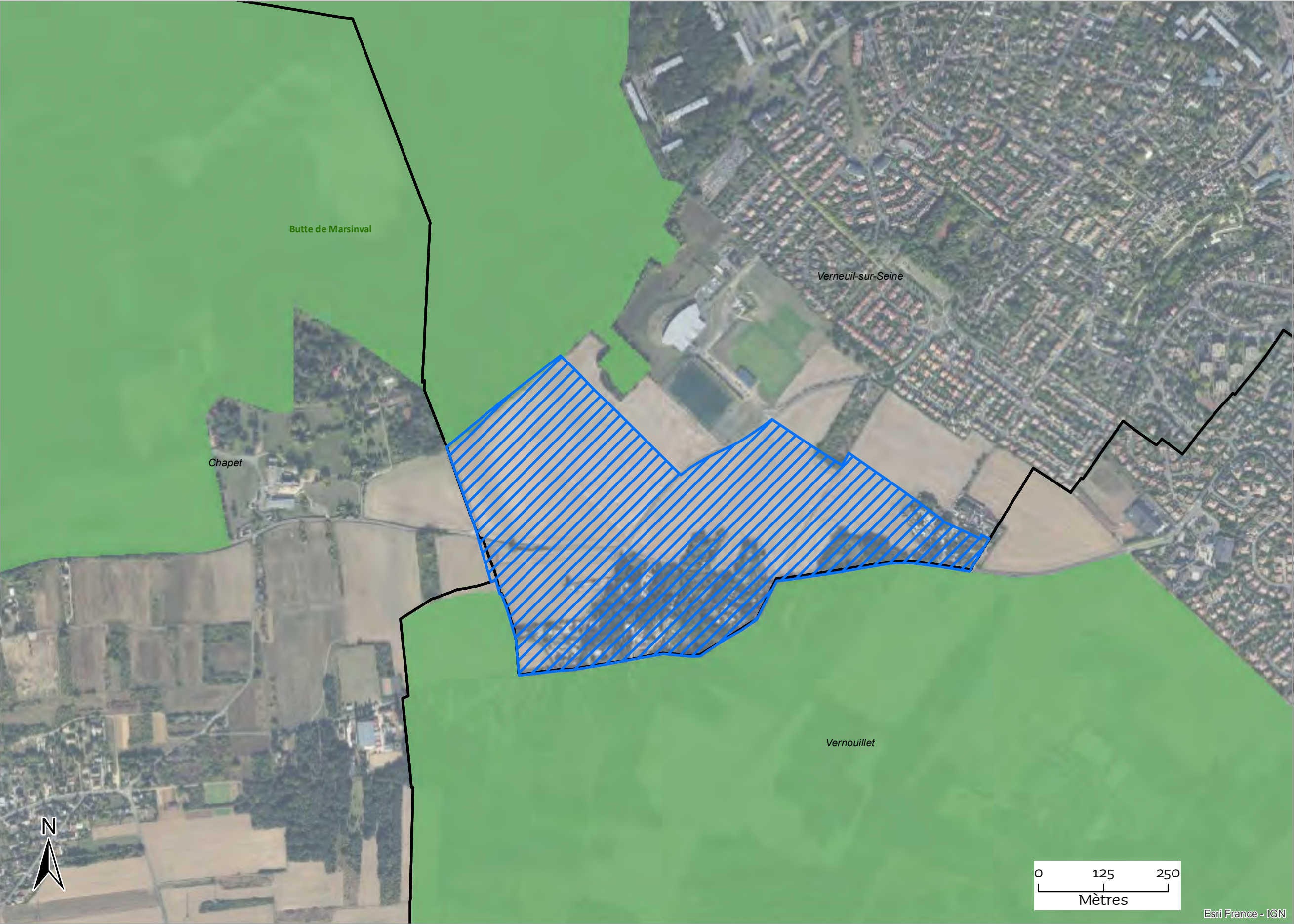
L'organisme ne récupère pas la TVA.

Dépenses (€)		
Libellé	Montant	%
Salaires et charges	73 000,00	49,32%
Formation du personnel	1 500,00	1,01%
Frais de télécommunication et postaux	2 000,00	1,35%
Fournitures, entretien, location matériel et autres achats	5 000,00	3,38%
Assurance et frais bancaires	1 200,00	0,81%
Communication	15 000,00	10,14%
Frais d'animation, recherche, projets DD (conseil scientifique, trophée de la biosphère, examen périodique UNESCO, etc.)	25 000,00	16,89%
Frais de déplacement et de réception	3 000,00	2,03%
Autres frais (comptabilité, informatique, locaux, partenariats, électricité)	22 300,00	15,07%
Total	148 000,00	100,00%

Recettes (€)		
Libellé	Montant	%
Région Île-de-France	40 000,00	27,03%
Département de Seine-et-Marne	71 030,00	47,99%
Département de l'Essonne	8 000,00	5,41%
Direction de la Jeunesse, des sports, et de la cohésion sociale (DRJSCS)	2 962,00	2,00%
Mécénat et autres financeurs	26 008,00	17,57%
Total	148 000,00	100,00%

Annexe n° 3 Cartes PRIF

Extension - PRIF de la Butte de Marsinval - Commune de Verneuil-sur-Seine (78)



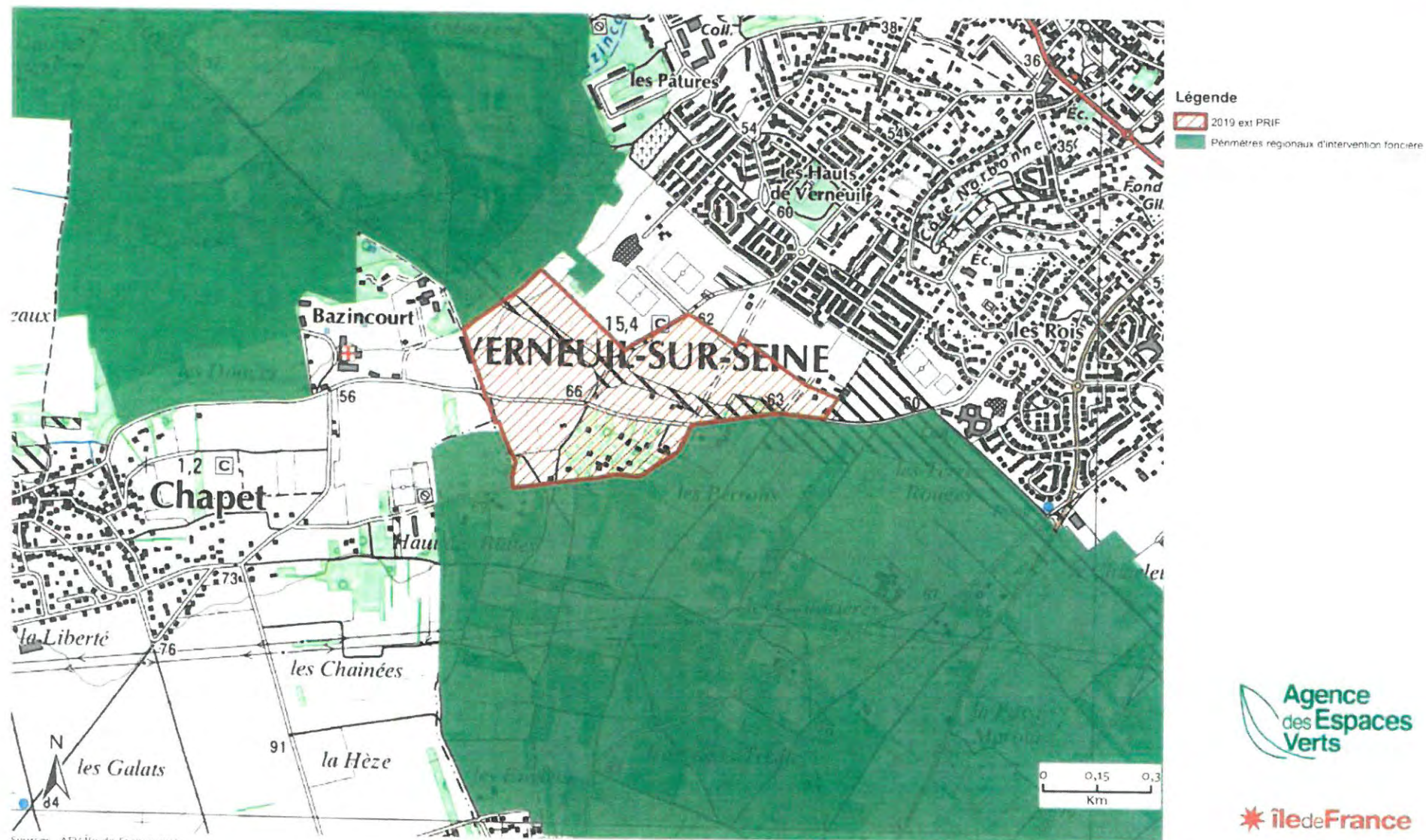
Type de projet

-  Extension
-  PRIF existant
-  Communes



Extension PRIF FR de Verneuil 2

Buttes de Marsinval



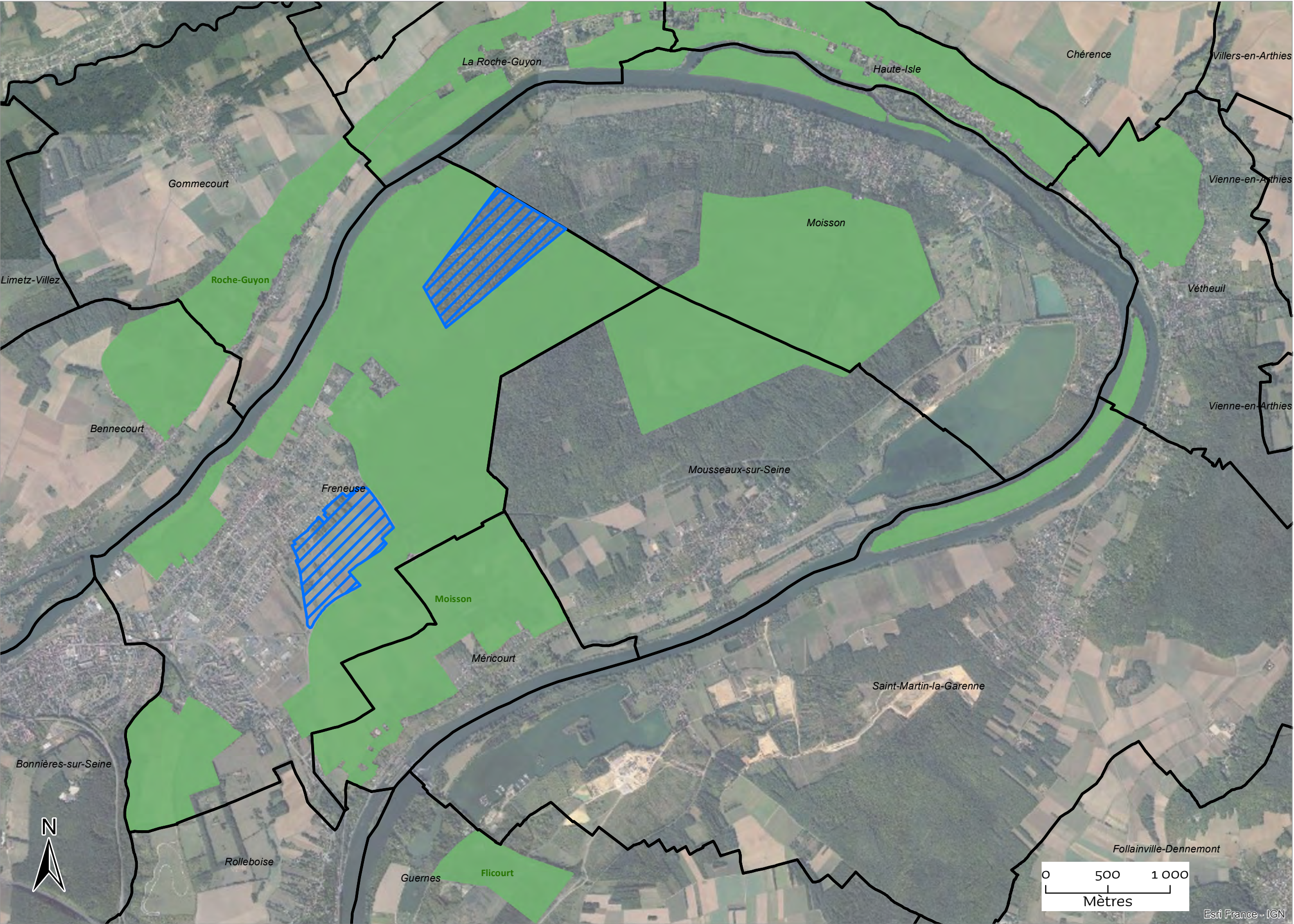
Carte réalisée le 14/11/2019, auteur : jpasser

Agence
des Espaces
Verts



île de France

Accusé de réception en préfecture
078-217806421-20200217-DE-2020-07-DE
Date de transmission : 21/02/2020
Date de réception préfecture : 21/02/2020

Extension - PRIF de Moisson - Commune de Freneuse (78)



Type de projet

-  Extension
-  PRIF existant
-  Communes



4/8/2009 10:44 AM

Prévisions algébriques d'intersections formelles

100

2007-08

omme court



2



le



Abuses

elpe

10

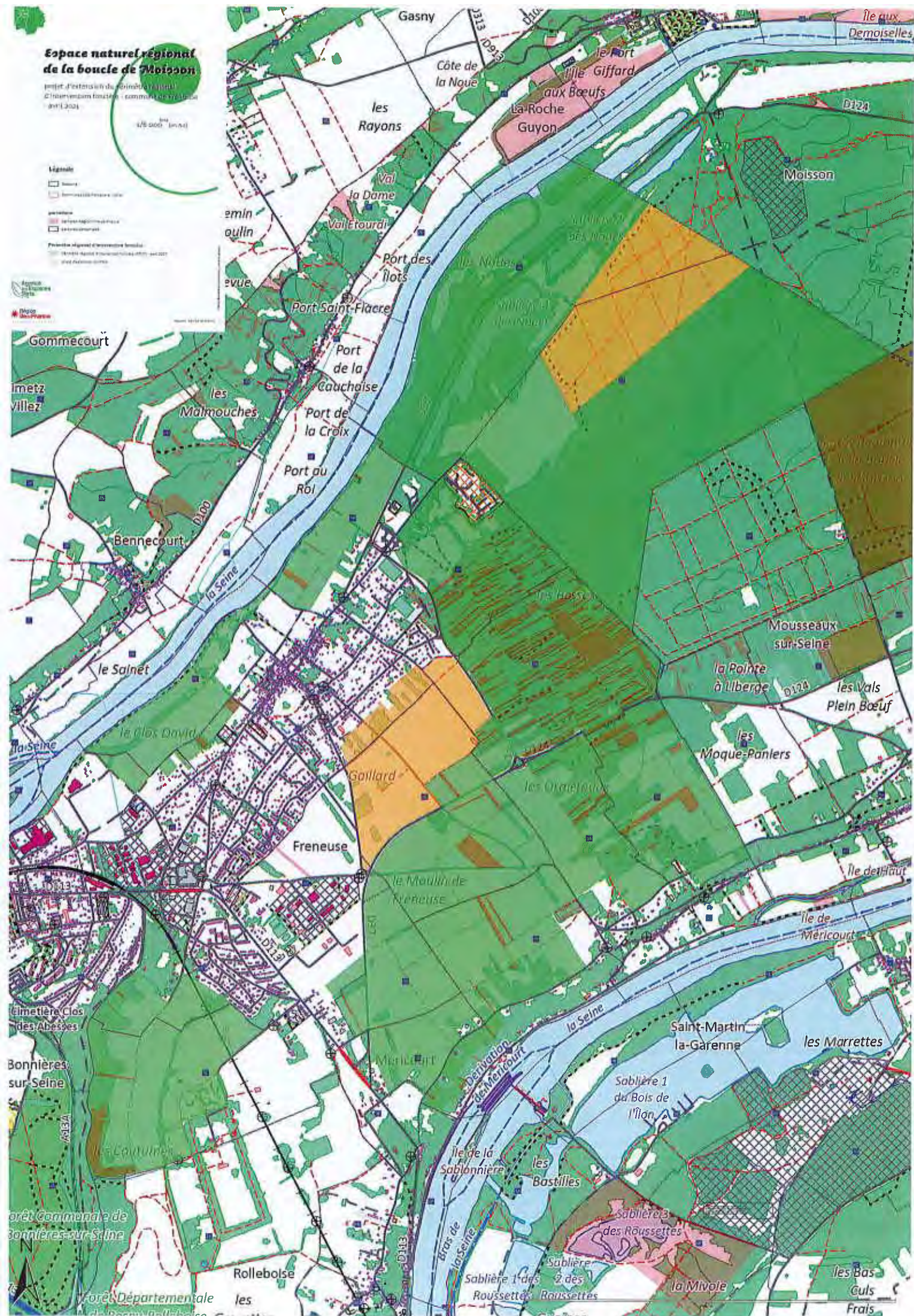
113

310

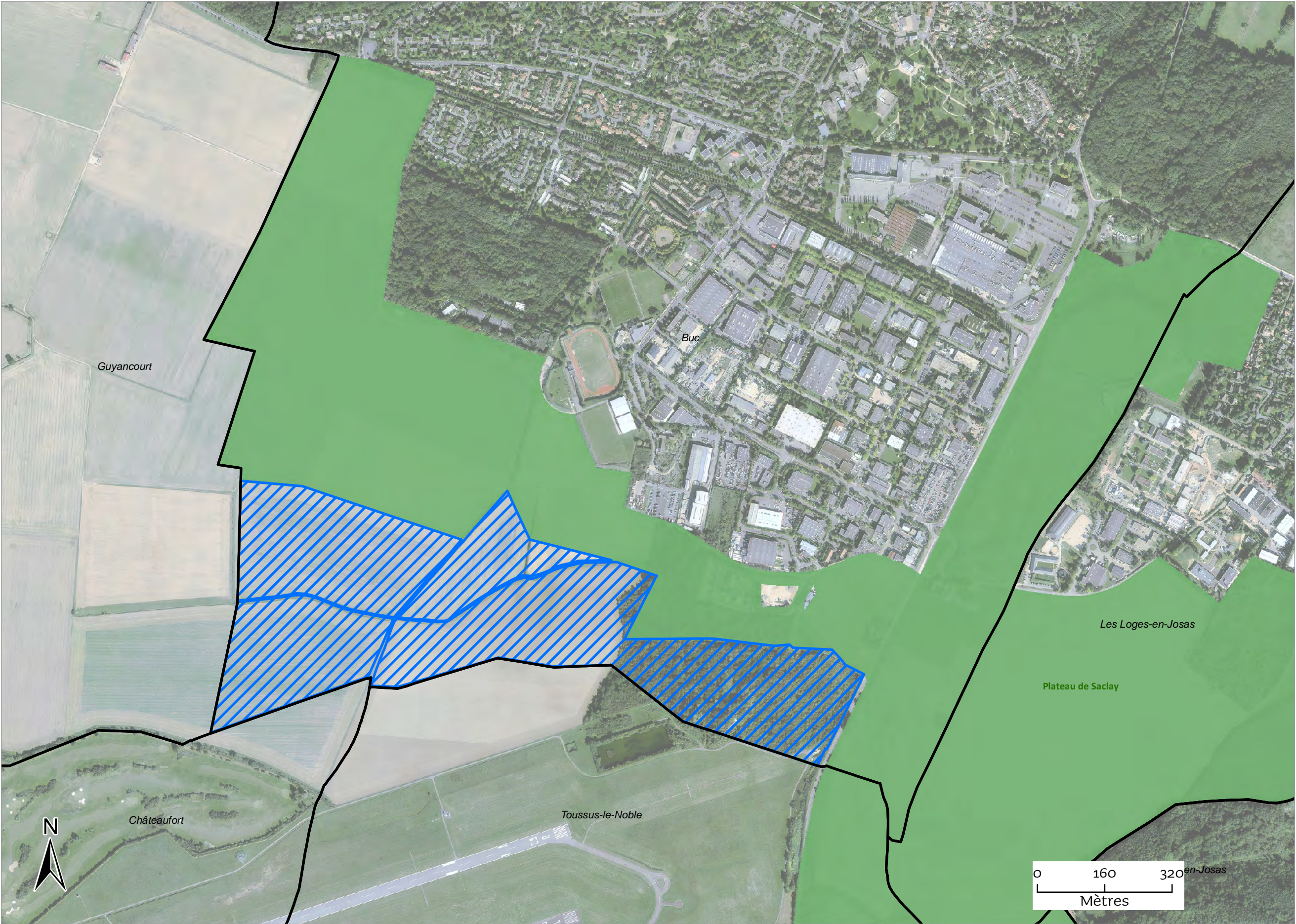
2. 4. 4

l'ère de la sur-évaluation




3458



Modification du périmètre régional du Plateau de Saclay (78 - 91) : Territoire de Buc (78)



Type de projet




-  Modification
-  PRIF existant
-  Communes



Extension - PRIF des Coteaux de l'Aulnoye - Commune de Coubron (93)



Type de projet

-  Extension
-  Communes
-  PRIF existant





Annexe n° 4 Fiches projets Eau

DOSSIER N° EX061902 - DESIMPERMEABILISATION ET GESTION ALTERNATIVE DES EAUX PLUVIALES DANS LA ZAC DES FACULTES A SAINT-MAUR (94)

Dispositif : Politique de l'eau-Investissement (n° 00000215)

Délibération Cadre : CP2021-198 du 01/04/2021

Imputation budgétaire : 907-74-204162-174006-1700

Action : 17400601- Milieux aquatiques et îlots de fraîcheur

Libellé base subventionnable	Montant base subventionnable	Taux d'intervention	Montant de subvention maximum
Politique de l'eau-Investissement	707 780,00 € HT	50,00 %	353 890,00 €
Montant total de la subvention			353 890,00 €

PRESENTATION DE L'ORGANISME

Dénomination : GRAND PARIS AMENAGEMENT

Adresse administrative : 11 RUE DE CAMBRAI
75019 PARIS

Statut Juridique : Etablissement Public National à Caractère Industriel ou Commercial

Représentant : Monsieur JEAN-PHILIPPE DUGOIN-CLEMENT, Président

PRESENTATION DU PROJET

Dates prévisionnelles : 1 décembre 2021 - 31 décembre 2024

Démarrage anticipé de projet : Oui

Motivation démarrage anticipé : La livraison prochaine des premiers logements impose de débiter la viabilisation de certains îlots privés dès fin 2021 ; or ces îlots rejettent en partie dans les noues publiques, dont les travaux doivent donc aussi débiter.

Description :

La ZAC des Facultés, initialement créée par la commune de Saint Maur pour l'Université Paris XII qui s'est finalement regroupée à Créteil, a vu son programme refondu puis confié par concession à Grand Paris Aménagement. Sans compter un gymnase et un collège déjà livrés en 2017-18, l'emprise est de 5,2 ha (6,6 ha en tout) dans un triangle formé par l'avenue Pierre Sémard, l'avenue Didier et le RER.

Le site est imperméable à environ 80 %, soit 4,33 ha imperméabilisés.

Le projet prévoit :

- 59 800 m² de logements, commerces, services et équipements publics ;
- des espaces publics dont : un mail, des voies piétonnes, un parc arboré de près d'un hectare qui assurera une grande partie de la gestion des eaux pluviales de l'ensemble ;
- un jardin des eaux étagé à forte biodiversité.

Les eaux pluviales seront gérées à ciel ouvert et acheminées par noues plantées, ruissellement direct ou par exception canalisations lorsque la topographie l'impose jusqu'au bassin paysager central, constituant un espace vert décaissé permettant : infiltration, évapotranspiration et phyto-épuration des eaux.

Le jardin sera profilé : seul le fond sera inondé par petite pluie ; le débordement par pluie plus forte sera

progressif vers les parties supérieures du parc, le tout permettant de gérer sur place les pluies courantes et moyennes. Au-delà le trop plein rejoindra le réseau pluvial communal.

Du fait des contraintes géotechniques, la partie du parc située à moins de 10 mètres des voiries et bâtiments sera étanchée à l'argile mais avec une hauteur de substrat de 50 cm pour la végétation. Le reste sera perméable.

Au total, avant le projet, la ZAC comptabilisait 4,33 ha de surfaces imperméables (voirie, bâti) et 0,87 ha d'espaces verts.

Après le projet :

- sur la partie privée de 2,8 ha qui n'est pas l'objet de la subvention et pour information, les 0,62 ha perméables avant le projet passeront à 1,32 ha ;
- sur les espaces publics de 2,4 ha, objets de la subvention, les 2 520 m² perméables (espaces verts) passeront à 8150 m² (espaces verts et 250 m² de noues) ;
- sur les 13 700 m² imperméables restants, 5 900 auront leurs ruissellements gérés à ciel ouvert (envois sur les noues et espaces verts).

Il est donc prévu de :

- déposer et d'évacuer les grilles, avaloirs, canalisations diverses ;
- réaliser les noues de collecte et le jardin des eaux ;
- reprofiler la pente du mail central, d'installer un passage d'eau franchissant un point singulier sous voie, et d'installer des passerelles de franchissement des noues ;
- fournir et mettre en place terre végétale et plantations pour les noues, bandes plantées, jardin d'eau.

Dans le cadre de la mesure « 100.000 nouveaux stages pour les jeunes franciliens », le bénéficiaire de cette subvention s'est engagé à recruter 3 stagiaire(s) ou alternant(s) pour une période minimale de 2 mois.

Détail du calcul de la subvention :

Dispositif B - Maîtrise des ruissellements par désimperméabilisation des sols et végétalisation favorable à la biodiversité ;

Le taux de subvention est plafonné à 50 % maximum du montant hors taxe des dépenses subventionnables. Le montant de la subvention est plafonné à 400 000 €.

Le taux d'intervention est ajusté dans le plan de financement pour ne pas dépasser 70 % d'aides publiques.

Localisation géographique :

📍 SAINT-MAUR-DES-FOSSES

Contrat Particulier : Hors CPRD

CPER : Hors CPER

PLAN DE FINANCEMENT PREVISIONNEL PROPOSE PAR LE DEMANDEUR
--

Exercice de référence : 2022

L'organisme récupère tout ou partie de la TVA.

Dépenses (€)		
Libellé	Montant	%
Dépose et évacuations de grilles et avaloirs	4 910,00	0,05%
Noues et jardin des eaux : terrassements et évacuations, muret de soutènement, pose partielle de bentonite sur les fonds, aménagement des arrivées d'eau, passerelles de franchissement des noues	364 317,50	3,64%
Modelé de terrain : changement de revêtements pour reprofilage des pentes, franchissement d'un point singulier	104 662,50	1,05%
Terre végétale et plantations (fourniture et pose)	233 890,00	2,34%
Non retenu : autres déposes, démolitions et terrassements, voirie et réseaux divers, fontainerie, éclairage, mobilier urbain, aire de jeux, revêtements, avaloirs, parement de muret	9 294 604,00	92,92%
Total	10 002 384,00	100,00%

Recettes (€)		
Libellé	Montant	%
Fonds propres	9 095 154,00	90,93%
Région Île-de-France	353 890,00	3,54%
AESN	553 340,00	5,53%
Total	10 002 384,00	100,00%

DOSSIER N° EX062380 - REOUVERTURE DU PETIT ROSNE SUR LA COMMUNE D'EZANVILLE (95)

Dispositif : Politique de l'eau-Investissement (n° 00000215)

Délibération Cadre : CP2021-198 du 01/04/2021

Imputation budgétaire : 907-74-204142-174006-1700

Action : 17400601- Milieux aquatiques et îlots de fraîcheur

Libellé base subventionnable	Montant base subventionnable	Taux d'intervention	Montant de subvention maximum
Politique de l'eau-Investissement	726 536,04 € HT	22,73 %	165 116,00 €
Montant total de la subvention			165 116,00 €

PRESENTATION DE L'ORGANISME

Dénomination : SIAH MIXTE POUR AMENAGEMENT
HYDRAULIQUE DES VALLEES DU CROULT
ET PETIT ROSNE

Adresse administrative : RUE DE L EAU ET DES ENFANTS
95500 BONNEUIL EN FRANCE

Statut Juridique : Syndicat Mixte

Représentant : Monsieur BENOIT JIMENEZ, Président

PRESENTATION DU PROJET

Dates prévisionnelles : 15 novembre 2021 - 1 décembre 2022

Démarrage anticipé de projet : Oui

Motivation démarrage anticipé : Des travaux préparatoires sont nécessaires afin de permettre la plantation des hélophytes au printemps 2022, période la plus propice pour un développement racinaire rapide de ces plantes semi-aquatiques.

Description :

Le Syndicat Intercommunal pour l'Aménagement Hydraulique des vallées du Croult et du Petit Rosne a lancé une opération de reconquête du Petit Rosne sur la commune d'Ezanville dans le Val d'Oise (95) sur une superficie d'environ 1,5 ha. Le projet propose une valorisation hydroécologique d'un tronçon du Petit Rosne actuellement enterré sur un linéaire de 205 ml par sa remise à ciel ouvert, la reconstitution d'une ripisylve, la création d'une zone humide. L'objectif du projet vise également la création d'un parc communal permettant les activités de loisirs extérieurs, la plantation d'essences locales et variées et la découverte des différents milieux autour de l'eau.

Cette remise à ciel ouvert du Petit Rosne a pour but de répondre à divers enjeux :

- Hydroécologique : retrouver des habitats diversifiés en lit mineur, diversifier les profils et retrouver un tracé sinueux du cours d'eau, restaurer les connexions entre lit mineur et majeur, améliorer localement la libre circulation des espèces aquatiques et semi-aquatiques.
- Hydraulique : réouverture et déblaiement pour expansion du ru, réouverture du linéaire et conception de nouveaux ouvrages de franchissement pour ne plus contraindre la ligne d'eau en période de crue.
- Paysager : accentuer la fonction ressource de l'eau au service de la biodiversité et de la bioclimatique

(lutter contre le stress hydrique, favoriser l'évapotranspiration, faciliter l'infiltration), créer un espace de bien-être attractif et démonstratif, concevoir un espace d'accueil sans risque.

Le bilan du projet est positif en termes d'imperméabilisation des sols puisque les surfaces désimperméabilisées s'élèvent à 2 900 m² tandis que les nouvelles surfaces réimperméabilisées sont de 1 100 m², engendrant une désimperméabilisation nette de 1 800 m². De plus, les nouvelles surfaces imperméables seront orientées vers des espaces verts permettant a minima d'infiltrer les pluies courantes (8 mm sur 24 h) avec un rejet direct au cours d'eau des volumes excédentaires.

Dans le cadre de la mesure « 100.000 nouveaux stages pour les jeunes franciliens », le bénéficiaire de cette subvention s'est engagé à recruter 1 stagiaire(s) ou alternant(s) pour une période minimale de 2 mois.

Détail du calcul de la subvention :

Dispositif A : Renaturation des berges et milieux liés à l'eau, trames vertes et bleues ;

Le taux de subvention est plafonné à 50 % maximum des dépenses subventionnables hors taxe. Le montant de la subvention est plafonné à 400 000 €.

Le taux d'intervention est ajusté dans le plan de financement pour ne pas dépasser 70 % d'aides publiques.

Localisation géographique :

 EZANVILLE

Contrat Particulier : Hors CPRD

CPER : Hors CPER

PLAN DE FINANCEMENT PREVISIONNEL PROPOSE PAR LE DEMANDEUR
--

Exercice de référence : 2022

L'organisme récupère tout ou partie de la TVA.

Dépenses (€)		
Libellé	Montant	%
Installation de chantier, Constat d'huissier, études d'exécution, dérivation des eaux, recollement	86 882,74	5,26%
Travaux forestiers : Elagage, abattage, fauchage (pro rata). Mise en défens, traitement EEE	5 466,46	0,33%
Travaux de démolition et de dépose / repose	53 991,00	3,27%
Travaux d'investigation et de levés (pro rata)	4 592,81	0,28%
Travaux de curage, terrassements généraux	199 753,96	12,10%
Evacuation des matériaux (pro rata)	156 284,06	9,47%
Travaux d'aménagement du lit	63 751,90	3,86%
Travaux de génie civil, travaux de reprise de branchement (pro rata)	70 941,27	4,30%
Projet d'aménagement, garantie et suivi des aménagements végétaux	84 871,84	5,14%
Non retenu – Généraux, travaux forestiers (Elagage, abattage, fauchage), travaux d'investigation et de levés (pro rata)	68 963,80	4,18%
Non retenu – Travaux de terrassement et évacuation des matériaux (pro rata)	112 707,44	6,83%
Non retenu – Travaux de génie civil, travaux de reprise de branchement (pro rata)	51 160,74	3,10%
Non retenu – Travaux de pose de canalisation	73 812,40	4,47%
Non retenu – Travaux voirie, cheminement et rénovation	617 979,60	37,43%
Total	1 651 160,02	100,00%

Recettes (€)		
Libellé	Montant	%
Région Île-de-France	165 116,00	10,00%
AESN	660 464,00	40,00%
Département 95	330 232,00	20,00%
Fonds propres	495 348,02	30,00%
Total	1 651 160,02	100,00%

DOSSIER N° EX062502 - AMENAGEMENT ET VEGETALISATION DES COURS DE L'ECOLE « ANATOLE FRANCE - LES IRIS » A CHAVILLE (92)

Dispositif : Politique de l'eau-Investissement (n° 00000215)

Délibération Cadre : CP2021-198 du 01/04/2021

Imputation budgétaire : 907-74-204142-174006-1700

Action : 17400601- Milieux aquatiques et îlots de fraîcheur

Libellé base subventionnable	Montant base subventionnable	Taux d'intervention	Montant de subvention maximum
Politique de l'eau-Investissement	301 459,36 € HT	28,61 %	86 248,50 €
Montant total de la subvention			86 248,50 €

PRESENTATION DE L'ORGANISME

Dénomination : COMMUNE DE CHAVILLE
Adresse administrative : AVENUE ROGER SALENGRO
92370 CHAVILLE
Statut Juridique : Commune
Représentant : Monsieur Jean-Jacques GUILLET, Maire

PRESENTATION DU PROJET

Dates prévisionnelles : 4 janvier 2022 - 31 juillet 2022

Démarrage anticipé de projet : Oui

Motivation démarrage anticipé : Il est nécessaire de débiter les travaux au plus tôt afin qu'ils soient terminés à temps pour la rentrée scolaire 2022/23.

Description :

L'école « Anatole France / Les Iris » construite en 1967 est en cours d'extension et de rénovation énergétique avec une forte requalification du mobilier et de l'éclairage. Afin de réduire notamment îlots de chaleur, la végétalisation et la désimperméabilisation des cours d'écoles sont également prévues.

Le projet propose :

- pour les cours de la maternelle, de la primaire ainsi que pour la cour technique : la désimperméabilisation partielle, l'augmentation des espaces verts plantés de pleine terre, la plantation d'une strate arborée apportant de l'ombre. Par ailleurs, une gestion des eaux pluviales courantes à ciel ouvert est planifiée ainsi que la modélisation de ces terrains afin que les eaux venant des surfaces imperméables ruissellent vers la pleine terre et s'y infiltrent
- pour la cour de la maternelle : la plantation d'espaces verts de pleine terre, la modélisation du terrain. En outre, des enrobés sombres seront remplacés par des clairs.
- pour la cour de la primaire : l'installation d'une surface centrale au point bas de la cour en pavés drainants à joints végétalisés ainsi que des enrobés clairs. L'aménagement d'une zone pour tamponner et infiltrer partiellement les pluies fortes avant rejet au réseau est également prévue.
- pour la cour technique : le remplacement de surfaces de stationnement en enrobés par des dalles engazonnées.

Les surfaces avant le projet toutes cours confondues sont de 2 932 m² d'enrobés imperméables et 463 m² de pelouses en mauvais état ; après projet, il y aura 673,5 m² de pleine terre ou équivalent, le reste en surfaces imperméables dont l'essentiel en enrobés clairs.

Sont donc prévus : les déposes, terrassements et décapages divers, la reprise entière des sols des cours avec le modelé de terrains, la plantation en pleine terre, les fosses d'arbre, les nouveaux revêtements.

Dans le cadre de la mesure « 100.000 nouveaux stages pour les jeunes franciliens », le bénéficiaire de cette subvention s'est engagé à recruter 2 stagiaire(s) ou alternant(s) pour une période minimale de 2 mois.

Détail du calcul de la subvention :

Dispositif B - Maîtrise des ruissellements par désimperméabilisation des sols et végétalisation favorable à la biodiversité ;

Le taux de subvention est plafonné à 50 % maximum du montant hors taxe des dépenses subventionnables. Le montant de la subvention est plafonné à 400 000 €.

Le taux d'intervention est ajusté dans le plan de financement pour ne pas dépasser 70 % d'aides publiques.

Localisation géographique :

🏠 CHAVILLE

Contrat Particulier : Hors CPRD

CPER : Hors CPER

PLAN DE FINANCEMENT PREVISIONNEL PROPOSE PAR LE DEMANDEUR
--

Exercice de référence : 2022

L'organisme récupère tout ou partie de la TVA.

Dépenses (€)		
Libellé	Montant	%
Décapages, démolitions, évacuations associées	64 019,00	7,50%
Terrassements des espaces végétalisés, évacuations associées	15 695,61	1,84%
Fosses d'arbres travaillées pour stocker la pluie au prorata du volume de terre	139 883,25	16,38%
Pavés à joints gazon au prorata pleine terre	8 894,50	1,04%
Dalles engazonnées au prorata pleine terre	12 774,00	1,50%
Mélange terre-pierres, copeaux de bois	25 103,00	2,94%
Achats et implantation des végétaux	35 090,00	4,11%
Non retenu : Autres terrassements et revêtements, fontainerie, assainissement, maçonnerie, bordurettes, clôtures, grilles, bande propreté, gravillons, mobilier, éclairage, autres	552 305,64	64,69%
Total	853 765,00	100,00%

Recettes (€)		
Libellé	Montant	%
Région Île-de-France	86 248,50	10,10%
MGP	335 227,00	39,26%
AESN	176 160,00	20,63%
Fonds propres	256 129,50	30,00%
Total	853 765,00	100,00%

**DOSSIER N° EX062576 - DEMARCHE ZERO PHYTO GRACE A L'ACHAT DE MATERIEL
ALTERNATIF A FAREMOUTIERS (77) (DESHERBEUSE A EAU CHAUDE)**

Dispositif : Politique de l'eau-Investissement (n° 00000215)

Délibération Cadre : CP2021-198 du 01/04/2021

Imputation budgétaire : 907-74-204142-174006-1700

Action : 17400601- Milieux aquatiques et îlots de fraîcheur

Libellé base subventionnable	Montant base subventionnable	Taux d'intervention	Montant de subvention maximum
Politique de l'eau-Investissement	39 448,00 € HT	40,00 %	15 779,20 €
Montant total de la subvention			15 779,20 €

PRESENTATION DE L'ORGANISME

Dénomination : COMMUNE DE FAREMOUTIERS

Adresse administrative : NICOLAS CAUX
77515 FAREMOUTIERS

Statut Juridique : Commune

Représentant : Monsieur Nicolas CAUX, Maire

PRESENTATION DU PROJET

Dates prévisionnelles : 23 mars 2022 - 31 décembre 2022

Démarrage anticipé de projet : Non

Description :

La commune a entamé en 2009 une démarche de suppression d'utilisation des produits phytosanitaires. Bien que les quantités utilisées aient diminuées de 62 %, cette suppression n'est pas encore totalement effective.

Le dernier bilan détaillé de 2020 fait en effet état de traitements sur la voirie (produits dits de biocontrôle), le cimetière (glyphosate) et certaines surfaces en stabilisé. Des changements de compétence de voirie entre commune et communauté de communes ont retardé la mise en œuvre du zérophyto.

Il est ainsi prévu :

- l'achat d'une désherbeuse à eau chaude de forte capacité pour ces espaces encore traités ;
- le réaménagement du cimetière par désimperméabilisation et végétalisation en 2023-2024, car il est préférable de tondre plutôt que de désherber.

Parallèlement, des actions pour l'acceptation et la sensibilisation autour de la flore spontanée sont prévues :

- journal communal, réseaux sociaux, panneaux d'affichage municipaux ;
- des panneaux informatifs conçus et fournis par l'association AQUI'Brie seront installés en divers endroits notamment le cimetière.

Les ressources de l'ARB disponibles sur son site seront par ailleurs utilisées pour des actions à destination des administrés et des élèves de l'école.

Dans le cadre de la mesure « 100.000 nouveaux stages pour les jeunes franciliens », le bénéficiaire de cette subvention s'est engagé à recruter 1 stagiaire(s) ou alternant(s) pour une période minimale de 2 mois.

Détail du calcul de la subvention :

Dispositif C : Zérophyto : mesures alternatives à l'usage des produits phytosanitaires ;

Le taux de subvention est plafonné à 50 % maximum du montant hors taxe des dépenses subventionnables. Le montant de la subvention est plafonné à 100 000 €.

Le taux d'intervention est ajusté dans le plan de financement pour ne pas dépasser 70 % d'aides publiques.

Localisation géographique :

 FAREMOUTIERS

Contrat Particulier : Hors CPRD

CPER : Hors CPER

PLAN DE FINANCEMENT PREVISIONNEL PROPOSE PAR LE DEMANDEUR
--

Exercice de référence : 2022

L'organisme récupère tout ou partie de la TVA.

Dépenses (€)		
Libellé	Montant	%
Désherbeuse à eau chaude	39 448,00	100,00%
Total	39 448,00	100,00%

Recettes (€)		
Libellé	Montant	%
Fonds propres	20 668,80	52,40%
Région Île-de-France	15 779,20	40,00%
Département 77	3 000,00	7,60%
Total	39 448,00	100,00%

**DOSSIER N° 22001539 - DEMARCHE ZERO PHYTO GRACE A L'ACHAT DE MATERIEL
ALTERNATIF POUR LE PASSAGE AU ZERO PHYTO DANS LE CIMETIERE ET ACTIONS POUR
L'ACCEPTATION DE LA VEGETATION SPONTANEE A LA CHAPELLE-IGER (77)**

Dispositif : Politique de l'eau-Investissement (n° 00000215)

Délibération Cadre : CP2021-198 du 01/04/2021

Imputation budgétaire : 907-74-204142-174006-1700

Action : 17400601- Milieux aquatiques et îlots de fraîcheur

Libellé base subventionnable	Montant base subventionnable	Taux d'intervention	Montant de subvention maximum
Politique de l'eau-Investissement	861,42 € HT	40,00 %	344,57 €
Montant total de la subvention			344,57 €

PRESENTATION DE L'ORGANISME

Dénomination : COMMUNE DE LA CHAPELLE IGER

Adresse administrative : 2 RUE DU MARECHAL LECLERC
77540 LA CHAPELLE IGER

Statut Juridique : Commune

Représentant : Monsieur Eric GERARD, Maire

PRESENTATION DU PROJET

Dates prévisionnelles : 23 mars 2022 - 31 décembre 2022

Démarrage anticipé de projet : Non

Description :

La commune s'est engagée pour le zéro phyto en 2007. Si les consommations de produits ont diminué en 2020 de 68 % en comparaison avec le niveau de départ, les traitements subsistent dans le cimetière.

En 2021, des essais de végétalisation ont eu lieu pour passer au zéro phyto, avec 25 m² de plantations de vivaces dans les inter-tombes et 150 m² de végétalisation d'allées. Cette végétalisation va être généralisée.

Afin de passer au zéro phyto dès 2022, l'achat d'un réciprocatteur (débroussailleuse équipée d'un disque coupeur à lames réciproques) est prévu.

Parallèlement la commune agira pour l'acceptation par le public de la végétation spontanée : articles dans le bulletin municipal, affichage sur le panneau lumineux de la ville.

Dans le cadre de la mesure « 100.000 nouveaux stages pour les jeunes franciliens », le bénéficiaire de cette subvention s'est engagé à recruter 1 stagiaire(s) ou alternant(s) pour une période minimale de 2 mois.

Détail du calcul de la subvention :

Dispositif C - Zéro phyto : mesures alternatives à l'usage des produits phytosanitaires ;
Le taux de subvention est plafonné à 50 % maximum du montant hors taxe des dépenses subventionnables. Le montant de la subvention est plafonné à 100 000 €.

Le taux d'intervention est ajusté dans le plan de financement pour ne pas dépasser 70 % d'aides publiques.

Localisation géographique :

 LA CHAPELLE-IGER

Contrat Particulier : Hors CPRD

CPER : Hors CPER

PLAN DE FINANCEMENT PREVISIONNEL PROPOSE PAR LE DEMANDEUR
--

Exercice de référence : 2022

L'organisme récupère tout ou partie de la TVA.

Dépenses (€)		
Libellé	Montant	%
Réciprocateur	861,42	100,00%
Total	861,42	100,00%

Recettes (€)		
Libellé	Montant	%
Fonds propres	258,42	30,00%
Région Île-de-France	344,57	40,00%
Département 77 (Sub. prévisionnelle)	258,43	30,00%
Total	861,42	100,00%

DOSSIER N° EX062573 - ANIMATION 2022 POUR LE CONTRAT TVB DE LA SEINE CENTRALE URBAINE

Dispositif : Soutien aux organismes concourant aux objectifs de la politique de l'eau - spécifique (n° 00000225)

Délibération Cadre : CP2021-198 du 01/04/2021

Imputation budgétaire : 937-74-6574-174007-1700

Action : 17400701- Contrats trame verte et bleue

Libellé base subventionnable	Montant base subventionnable	Taux d'intervention	Montant de subvention maximum
Dépense subventionnable	180 944,00 € TTC	22,11 %	40 000,00 €
	Montant total de la subvention		40 000,00 €

PRESENTATION DE L'ORGANISME

Dénomination : ASSOCIATION ESPACES
Adresse administrative : 855 AVENUE ROGER SALENGRO
92370 CHAVILLE
Statut Juridique : Association
Représentant : Monsieur Jean-Pierre AMIOT, Président

PRESENTATION DU PROJET

Dates prévisionnelles : 1 janvier 2022 - 31 décembre 2022

Démarrage anticipé de projet : Oui

Motivation démarrage anticipé : La convention pluriannuelle de fonctionnement débute au 1er janvier et s'achève au 31 décembre.

Description :

Les actions 2021 ont été menées à bien avec notamment plusieurs journées techniques, la réalisation de presque 20 projets de gestions alternatives des eaux avec végétalisation, la mise en route de l'étude sur le ru de Marivel et l'avancement du projet de réouverture du ru de Buzot dans le cœur de ville de Saint-Germain-en-Laye.

En 2022, la cellule d'animation accompagnera les acteurs du contrat Trame verte et bleue « Plaine et coteaux de la Seine centrale urbaine » et des trois chartes associées (Eau, Zéro phyto, Trame verte et bleue) dans leurs projets de :

- gestion à la source des eaux pluviales par développement de la nature en ville,
- poursuite du zéro-phyto et
- restauration de la trame verte et bleue notamment par réouverture de rivières urbaines : ru de Buzot, ru de Marivel.

Parallèlement seront organisées des journées de partage d'expériences à destination des élus et techniciens du territoire chargés de ces domaines, à raison d'une journée par intercommunalité entre janvier 2022 et décembre 2023.

Pour ce faire, la cellule d'animation sera composée d'au moins deux personnes à temps plein. En appui interviendront des personnes en stage et/ou en service civique.

Le bénéficiaire s'engage à respecter et promouvoir la Charte régionale des valeurs de la République et de la laïcité, dans la limite et le respect des lois et règlements en vigueur.

Dans le cadre de la mesure « 100.000 nouveaux stages pour les jeunes franciliens », le bénéficiaire de cette subvention s'est engagé à recruter 1 stagiaire(s) ou alternant(s) pour une période minimale de 2 mois.

Détail du calcul de la subvention :

Dispositif F - Contrats Trame verte et bleue.

Accompagnement et ingénierie territoriale (fonctionnement)

L'aide s'inscrit dans une convention spécifique de trois ans maximum renouvelable, qui fixe les modalités financières d'aide au fonctionnement à un taux pouvant aller jusqu'à 50 % maximum. Le montant de la subvention est plafonné à 40 000 €/an.

Localisation géographique :

- DEPARTEMENT DE PARIS
- YVELINES
- HAUTS DE SEINE
- SEINE SAINT DENIS
- VAL D'OISE

Contrat Particulier : Hors CPRD

CPER : Hors CPER

PLAN DE FINANCEMENT PREVISIONNEL PROPOSE PAR LE DEMANDEUR

Exercice de référence : 2022

L'organisme ne récupère pas la TVA.

Dépenses (€)		
Libellé	Montant	%
Achats	600,00	0,33%
Services extérieurs (formations, publications, déplacements, postes et télécom, licences, divers)	19 050,00	10,53%
Charges de personnel	121 479,00	67,14%
Charges de fonctionnement de la structure (assurances, charges de personnel, frais bancaires, électricité, chauffage, maintenances...)	39 815,00	22,00%
Total	180 944,00	100,00%

Recettes (€)		
Libellé	Montant	%
Région Île-de-France	40 000,00	22,11%
AESN	86 312,00	47,70%
Métropole du Grand Paris	54 632,00	30,19%
Total	180 944,00	100,00%

Annexe n° 5 Fiches projets Dérogations 100 000 stages

Commission permanente du 30 mai 2018 - CP2018-201

Modifiée par la Commission Permanente n° CP2022-105 du 23 mars 2022

**DOSSIER N° 18003429 - DEMARCHE ZERO PHYTO GRACE A L'ACHAT DE MATERIEL
ALTERNATIF A BAZAINVILLE**

Dispositif : Politique de l'eau-Investissement (n° 00000215)

Délibération Cadre : CP16-546 du 13/12/2016

Imputation budgétaire : 907-74-204142-174006-1700

Action : 17400601- Milieux aquatiques et humides

Libellé base subventionnable	Montant base subventionnable	Taux d'intervention	Montant de subvention maximum
Politique de l'eau-Investissement	25 409,00 € HT	33,00 %	8 384,97 €
Montant total de la subvention			8 384,97 €

PRESENTATION DE L'ORGANISME

Dénomination : COMMUNE DE BAZAINVILLE
Adresse administrative : MAIRIE
78550 BAZAINVILLE
Statut Juridique : Commune
Représentant : Monsieur Daniel FEREDIE, Maire

PRESENTATION DU PROJET

Dates prévisionnelles : 30 mai 2018 - 31 décembre 2018

Démarrage anticipé de projet : Non

Description :

La commune de Bazainville est engagée dans le programme « Objectif zéro phyto » mené par le PNR de la Haute Vallée de Chevreuse. Dans ce cadre, un plan de gestion différenciée vers le zéro phyto a été proposé à la commune.

L'acquisition de deux désherbeuses mécaniques est rendue nécessaire pour assurer le binage et ratissage du cimetière et le désherbage des routes et trottoirs pour une bonne mise en œuvre du plan de gestion.

La commune s'est engagée à recruter un stagiaire. La commune a publié une offre de stage le 25/08/2021 mais aucune candidature n'a été réceptionnée. Ceci s'explique par le fait que la commune n'est pas desservie régulièrement par les transports collectifs et compte tenu du faible nombre d'habitants, il n'y a pas eu de candidature issue des habitants de la commune. En outre, la situation COVID ne permet pas d'accueillir un stagiaire dans de bonnes conditions de sécurité sanitaire. Et enfin, la commune, eut égard au nombre d'habitants, ne dispose pas d'un effectif suffisant pour encadrer un stagiaire.

Une dérogation est donc accordée, à titre exceptionnel.

Détail du calcul de la subvention :

Dispositif II. D : MESURES ALTERNATIVES A L'USAGE DES PRODUITS PHYTOSANITAIRES POUR LA PROTECTION DES MILIEUX AQUATIQUES, DE LA BIODIVERSITE ET DES PERSONNES

Localisation géographique :

- BAZAINVILLE

Contrat Particulier : Hors CPRD

CPER : Hors CPER

PLAN DE FINANCEMENT PREVISIONNEL PROPOSE PAR LE DEMANDEUR

Exercice de référence : 2018

L'organisme récupère tout ou partie de la TVA.

Dépenses (€)		
Libellé	Montant	%
Acquisition de 2 desherbeuses mécaniques et d'un aspirateur de déchets	25 409,00	100,00%
Total	25 409,00	100,00%

Recettes (€)		
Libellé	Montant	%
Fonds propres	7 644,03	30,08%
Région	8 384,97	33,00%
AESN (Sub. prévisionnelle)	9 380,00	36,92%
Total	25 409,00	100,00%

Commission permanente du 21 janvier 2021 - CP2021-053

Modifiée par la Commission Permanente n° CP2022-105 du 23 mars 2022

DOSSIER N° 21000022 - DEMARCHE ZERO PHYTO GRACE A L'ACQUISITION D'UN BROYEUR DE VEGETAUX

Dispositif : Politique de l'eau-Investissement (n° 00000215)

Délibération Cadre : CP16-546 du 13/12/2016

Imputation budgétaire : 907-74-204142-474006-1700

Action : 474006013- Milieux aquatiques et humides

Libellé base subventionnable	Montant base subventionnable	Taux d'intervention	Montant de subvention maximum
Politique de l'eau-Investissement	20 144,00 € HT	40,00 %	8 057,60 €
Montant total de la subvention			8 057,60 €

PRESENTATION DE L'ORGANISME

Dénomination : COMMUNE DE MOUY SUR SEINE
Adresse administrative : MAIRIE
77480 MOUY-SUR-SEINE
Statut Juridique : Commune
Représentant : Monsieur Gérard CARRASCO, Maire

PRESENTATION DU PROJET

Dates prévisionnelles : 31 janvier 2021 - 31 décembre 2021

Démarrage anticipé de projet : Non

Description :

La commune s'est engagée dans une démarche de suppression des produits phytosanitaires dans les espaces communaux (espaces verts, voiries, ...). L'achat du broyeur facilitera grandement les pratiques et aidera au paillage des espaces pour la maîtrise de la végétation.

La commune s'est engagée à recruter un stagiaire. La commune a publié une offre de stage le 31/08/2021 mais aucune candidature n'a été réceptionnée. Ceci s'explique par le fait que la commune n'est pas desservie régulièrement par les transports collectifs et compte tenu du faible nombre d'habitants, il n'y a pas eu de candidature issue des habitants de la commune. En outre, la situation COVID ne permet pas d'accueillir un stagiaire dans de bonnes conditions de sécurité sanitaire. Et enfin, la commune, eut égard au nombre d'habitants, ne dispose pas d'un effectif suffisant pour encadrer un stagiaire.

Une dérogation est donc accordée, à titre exceptionnel.

Détail du calcul de la subvention :

Dispositif II. D : Mesures alternatives à l'usage des produits phytosanitaires pour la protection des milieux aquatiques, de la biodiversité et des personnes

Le taux de subvention est plafonné à 40% maximum des dépenses subventionnables hors taxe. Il est ajusté dans le plan de financement pour ne pas dépasser 70% d'aide publique.

Il n'y a pas de plafond.

Localisation géographique :

- MOUY-SUR-SEINE

Contrat Particulier : Hors CPRD

CPER : TRANSITION ECOLOGIQUE ET ENERGETIQUE/Restauration des milieux

PLAN DE FINANCEMENT PREVISIONNEL PROPOSE PAR LE DEMANDEUR
--

Exercice de référence : 2021

L'organisme récupère tout ou partie de la TVA.

Dépenses (€)		
Libellé	Montant	%
Broyeur de végétaux	20 144,00	100,00%
Total	20 144,00	100,00%

Recettes (€)		
Libellé	Montant	%
Fonds propres	10 286,40	51,06%
Région Île-de-France	8 057,60	40,00%
Département 77 (Sub. prévisionnelle)	1 800,00	8,94%
Total	20 144,00	100,00%

Commission permanente du 18 novembre 2020 - CP2020-490

Modifiée par la Commission Permanente n° CP2022-105 du 23 mars 2022

DOSSIER N° 20012418 - VEGETALISATION DES ALLEES DU CIMETIERE DU BOURG ET DE CELUI DU HAMEAU DE VILLENEUVE-LA-HUREE

Dispositif : Politique de l'eau-Investissement (n° 00000215)

Délibération Cadre : CP16-546 du 13/12/2016

Imputation budgétaire : 907-74-204142-474006-1700

Action : 474006013- Milieux aquatiques et humides

Libellé base subventionnable	Montant base subventionnable	Taux d'intervention	Montant de subvention maximum
Politique de l'eau-Investissement	15 772,50 € HT	40,00 %	6 309,00 €
Montant total de la subvention			6 309,00 €

PRESENTATION DE L'ORGANISME

Dénomination : COMMUNE DE VOINSLES
Adresse administrative : RUE DU 11 NOVEMBRE
77540 VOINSLES
Statut Juridique : Commune
Représentant : Madame Evelyne RIETSCH, Maire

PRESENTATION DU PROJET

Dates prévisionnelles : 10 septembre 2020 - 31 décembre 2020

Démarrage anticipé de projet : Oui

Motivation démarrage anticipé : Pour permettre l'accessibilité des cimetières lors de la Toussaint et du jour des Défunts ;

Description :

Dès 2007, la commune s'est engagée dans la suppression progressive de l'utilisation des produits phytotoxiques avec le soutien de l'association AQUI' Brie pour la préservation de la nappe du Champigny. Plus aucun produit n'est utilisé depuis 2018. Cependant, les adventices prennent le dessus dans les allées des cimetières, actuellement en terre compactée recouverte de 3 à 10 cm de gravillons. Après un premier essai concluant, la commune a donc fait le choix de végétaliser ces allées. Deux cimetières sont prioritaires, celui du bourg et celui du hameau de Villeneuve-la-Hurée, de respectivement 1950 m2 et 470 m2, avec environ 650 m2 et 200 m2 d'allées. Il est prévu pour ces cimetières : d'enlever les gravillons et d'ensemencer toutes les allées avec ameublissement, fertilisation et hydratation du sol (« hydro-mulching » d'environ 850 m2) ; dans les espaces inter-tombes et les tombes abandonnées, de mener trois essais de plantation de vivaces couvre-sol ou tapissantes, avant éventuellement de généraliser ultérieurement cette disposition.

Par ailleurs, le règlement du cimetière est modifié en conseil municipal et stipule notamment que « pour le désherbage des concessions il est interdit de faire usage de produits chimiques désherbants » et que « le nettoyage des sépultures doit se faire avec des nettoyeurs non corrosifs et non agressifs pour la végétation des allées ».

La commune s'est engagée à recruter un stagiaire. La commune a publié une offre de stage le 22/01/2021 mais aucune candidature n'a été réceptionnée. Ceci s'explique par le fait que la commune n'est pas desservie régulièrement par les transports collectifs et compte tenu du faible nombre d'habitants, il n'y a pas eu de candidature issue des habitants de la commune. En outre, la situation COVID ne permet pas d'accueillir un stagiaire dans de bonnes conditions de sécurité sanitaire. Et enfin, la commune, eut égard au nombre d'habitants, ne dispose pas d'un effectif suffisant pour encadrer un stagiaire.

Une dérogation est donc accordée, à titre exceptionnel.

Détail du calcul de la subvention :

Dispositif II. D : Mesures alternatives à l'usage des produits phytosanitaires pour la protection des milieux aquatiques, de la biodiversité et des personnes.

Le taux de subvention est plafonné à 40% maximum des dépenses subventionnables hors taxe. Il est ajusté dans le plan de financement pour ne pas dépasser 70% d'aide publique.

Il n'y a pas de plafond.

Localisation géographique :

- VOINSLES

Contrat Particulier : Hors CPRD

CPER : TRANSITION ECOLOGIQUE ET ENERGETIQUE/Restauration des milieux

PLAN DE FINANCEMENT PREVISIONNEL PROPOSE PAR LE DEMANDEUR

Exercice de référence : 2020

L'organisme récupère tout ou partie de la TVA.

Dépenses (€)		
Libellé	Montant	%
Allées : préparation de terrain, enlèvement et évacuation des gravillons, hydro-mulching	10 710,00	67,90%
Inter-tombes : retrait des gravillons et évacuation ; fourniture de terre végétales, et de plants, plantation	2 662,50	16,88%
Garantie de reprise 3 ans	2 400,00	15,22%
Total	15 772,50	100,00%

Recettes (€)		
Libellé	Montant	%
Fonds propres	4 731,75	30,00%
Région Île-de-France	6 309,00	40,00%
Département 77	4 731,75	30,00%
Total	15 772,50	100,00%

Commission permanente du 1 juillet 2020 - CP2020-197

Modifiée par la Commission Permanente n° CP2022-105 du 23 mars 2022

DOSSIER N° 20004190 - TRAVAUX DE GESTION ALTERNATIVE DES EAUX PLUVIALES

Dispositif : Politique de l'eau-Investissement (n° 00000215)

Délibération Cadre : CP16-546 du 13/12/2016

Imputation budgétaire : 907-74-204142-474006-1700

Action : 474006013- Milieux aquatiques et humides

Libellé base subventionnable	Montant base subventionnable	Taux d'intervention	Montant de subvention maximum
Politique de l'eau-Investissement	454 599,58 € HT	27,40 %	124 545,48 €
Montant total de la subvention			124 545,48 €

PRESENTATION DE L'ORGANISME

Dénomination : COMMUNAUTE COMMUNES ENTRE JUINE
ET RENARDE
Adresse administrative : PLACE CHARLES DE GAULLE
91580 ETRECHY
Statut Juridique : Communauté de Communes
Représentant : Monsieur Jean-Marc FOUCHER, Président

PRESENTATION DU PROJET

Dates prévisionnelles : 1 novembre 2019 - 31 décembre 2021

Démarrage anticipé de projet : Oui

Motivation démarrage anticipé : Contraintes techniques liées aux plantations (réalisation avant l'été).

Description :

Ayant acquis une parcelle déjà imperméabilisée, la Communauté de communes souhaite construire ses nouveaux locaux en intégrant dès la conception la gestion alternative des eaux pluviales tout en favorisant la biodiversité sur le site.

Le projet intègre ainsi :

- la déconnexion d'un réseau d'eau pluviale déjà existant pour favoriser la gestion de l'eau à la source,
- la désimperméabilisation d'une partie de la parcelle accueillant les nouveaux locaux (1 019m² sur une parcelle de 8 200m²)
- la prise en compte de la biodiversité au travers d'une approche intégrative de la gestion du pluvial, notamment par la mise en œuvre de techniques alternatives (mare, noue, fossés) et de plantations adaptées et locales.

L'ensemble du site sera géré de façon différenciée en « zéro phyto ».

La CCEJR entend ainsi réaliser une vitrine du potentiel de désimperméabilisation et de gestion à la

source des eaux pluviales par différentes techniques, et souhaite valoriser cette démarche au travers d'éléments pédagogiques.

Ce projet s'inscrit dans le futur contrat territorial « Eau, Climat, Trame Verte et bleue » de la Juine et ses affluents, en complémentarité des actions menées par la CCEJR sur les parcelles avoisinantes (parc photovoltaïque, restauration et valorisation de mare.

La communauté de communes s'est engagée à recruter 3 stagiaires. En effet, elle a bien déposé le 02/09/2021 les 3 annonces conformément à ses obligations mais sur les 3 offres aucun candidats ne s'est présenté. Cela s'explique par le nombre de stagiaires assez conséquent déjà accueillis en 2021 (5 stagiaires) dans le cadre de dispositifs Région.

Une dérogation est donc accordée, à titre exceptionnel.

Détail du calcul de la subvention :

Dispositif II. B : Dispositifs paysagers végétalisés concourant à la maîtrise à la source des ruissellements, à l'adaptation au changement climatique, et à la biodiversité

Le taux de subvention est plafonné à 40% maximum des dépenses subventionnables hors taxe. Il est ajusté dans le plan de financement pour ne pas dépasser 70% d'aide publique.

Le montant de la subvention est plafonné à 300 000 €.

Localisation géographique :

- ETRECHY

Contrat Particulier : Hors CPRD

CPER : TRANSITION ECOLOGIQUE ET ENERGETIQUE/Restauration des milieux

PLAN DE FINANCEMENT PREVISIONNEL PROPOSE PAR LE DEMANDEUR

Exercice de référence : 2020

L'organisme récupère tout ou partie de la TVA.

Dépenses (€)		
Libellé	Montant	%
Maîtrise d'œuvre paysagère	4 511,25	0,95%
Travaux d'aménagement de gestion des eaux pluviales (terrassements, reprofilage voirie, préparation parkings)	327 086,16	69,01%
Fourniture et aménagements parkings végétalisés (mousse et pavé mousse)	22 967,36	4,85%
Travaux de valorisation paysagère et biodiversité	38 602,00	8,14%
Conception, réalisation et installation de panneaux pédagogiques	11 960,60	2,52%
Réalisation d'une vidéo pédagogique des travaux	6 381,25	1,35%
Imprévus chantiers	43 090,96	9,09%
Non retenu : cuve de récupération des eaux pluviales	3 703,53	0,78%
Non retenu : parking enrobé drainant, parkings écovégétal pavé, et minéral	15 697,47	3,31%
Total	474 000,58	100,00%

Recettes (€)		
Libellé	Montant	%
Région Île-de-France	124 545,48	26,28%
AESN	207 254,93	43,72%
Fonds propres	142 200,17	30,00%
Total	474 000,58	100,00%

Annexe n° 6 Fiche-projet 21004977 modifiée BPE

Commission permanente du 01 avril 2021 - CP 2021-111

modifiée par la Commission permanente du 23 mars 2022 – CP2022-105

DOSSIER N° 21004977 - Aménagement du jardin partagé Ella Fitzgerald

Dispositif : Budget participatif écologique : projets locaux (n° 00001216)

Délibération Cadre : CP2020-100 du 23/01/2020

Imputation budgétaire : 907-76-20421-176003-1700

Action : 17600307 - Plan vert et biodiversité

Libellé base subventionnable	Montant base subventionnable	Taux d'intervention	Montant de subvention maximum
Budget participatif écologique - Projets locaux	12 382 € HT	81 %	10 000 €
	Montant total de la subvention		10 000 €

PRESENTATION DE L'ORGANISME

Dénomination : POTAGER21
Adresse administrative : 13 RUE DU DOCTEUR CALMETTE 94350 VILLIERS-SUR-MARNE
Statut juridique : Association
Représentant : Patricia LEPINE, Présidente

PRESENTATION DU PROJET

Date de démarrage de l'éligibilité des dépenses : 01/02/2021

Date prévisionnelle de demande du solde : 30/09/2021

Démarrage anticipé : OUI

Description :

L'association Potager21 s'est vue attribuer par délibération du Conseil de Paris en date du 9 octobre 2019 une convention d'occupation d'un terrain situé rue Ella Fitzgerald, le long du canal de l'Ourcq (Paris 19ème, à la frontière de Pantin).

Le projet de l'association consiste en l'aménagement, la mise en accessibilité et la végétalisation de cette parcelle, afin de transformer cette friche urbaine symbolique du Grand Paris à la frontière entre les départements de Paris et de Seine-Saint-Denis et permettre au plus grand nombre d'en profiter.

Il s'agit d'un endroit stratégique pour l'Île-de-France, valorisant le canal de l'Ourcq et cette voie écologique du 93.

L'association Potager21 poursuit un objectif de promotion du développement durable, de l'écoresponsabilité et de la transition écologique grâce à la création, la réappropriation, l'aménagement et la mise en culture d'espaces végétalisés (parcs, jardins, friches...), sous toutes formes, en assurant un lien cohérent entre Paris et la proche banlieue sans discrimination et en favorisant la parité.

A travers la création de ce jardin partagé, l'association souhaite participer à :

- la réintégration de la biodiversité en zone urbaine ;
- le développement d'un projet d'agriculture urbaine participatif en interaction avec les habitants du quartier ;
- l'animation d'un espace pédagogique dédié à la sensibilisation de la protection de l'environnement.

Une subvention est sollicitée pour permettre à l'association de mener les travaux d'aménagement nécessaires à la transformation de la friche en jardin partagé.

Le bénéficiaire s'engage à respecter et promouvoir la Charte régionale des valeurs de la République et de la laïcité, dans la limite et le respect des lois et règlements en vigueur.

Localisation géographique :

🏠 75 Paris 19

Contrat Particulier : Hors CPRD

CPER : Hors CPER

PLAN DE FINANCEMENT PREVISIONNEL PROPOSE PAR LE DEMANDEUR
--

Exercice de référence : 2021

Seules les dépenses HT sont éligibles.

Libellé des dépenses	Montant des dépenses (en € HT)	Libellé des recettes	Montant des recettes (en €)
Travaux d'électricité (création de prises de courant et alimentation en éclairage)	1 975	Subvention Région Île-de-France	10 000
Travaux de plomberie (installation d'un récupérateur d'eau et raccordement arrosage)	2 711	Fonds propres	2 382
Achats herbes et aromates, légumes, fleurs...	1 269		
Achats de bois pour la construction de bacs	2 166		
Achats de serres, arbres fruitiers	4 262		
TOTAL	12 382	TOTAL	12 382